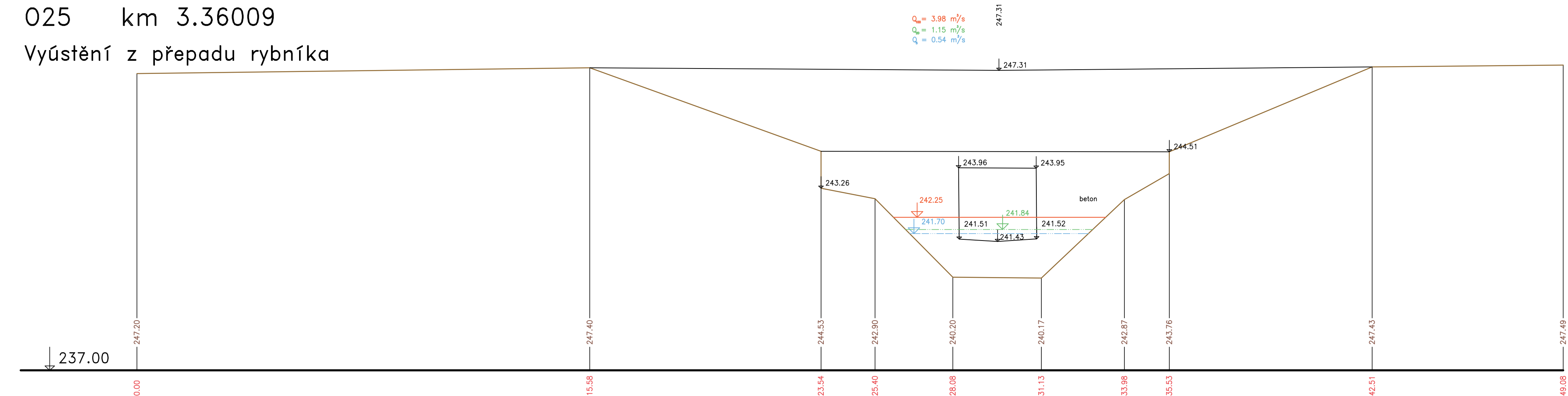
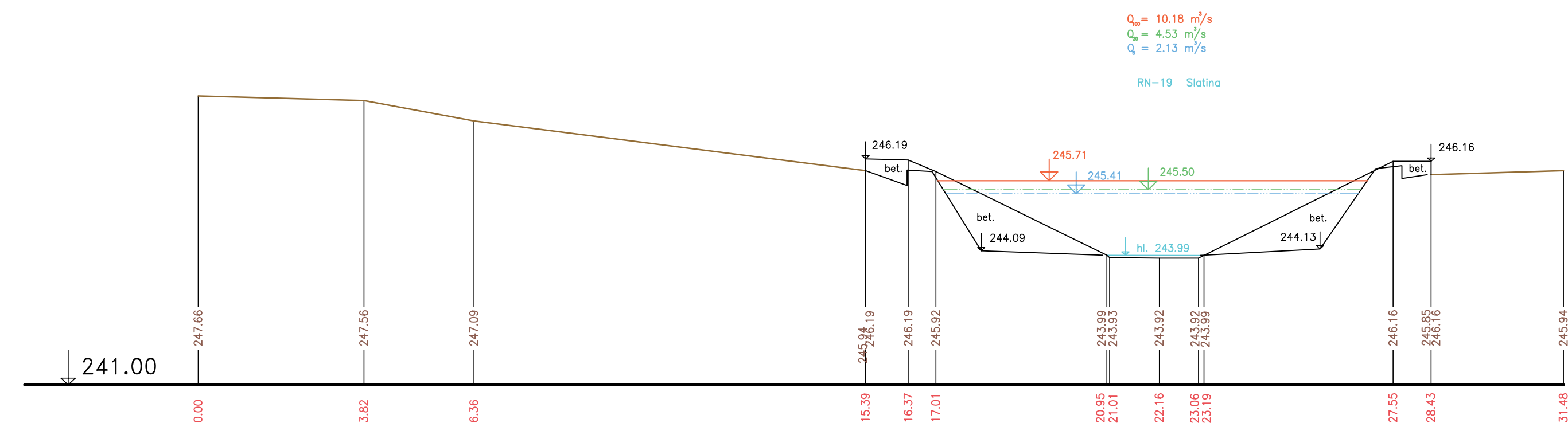


ŘEZY V OBJEKTECH
HOSTAVICKÝ POTOK
MĚŘ.: 1:100/1:100
7 .ČÁST

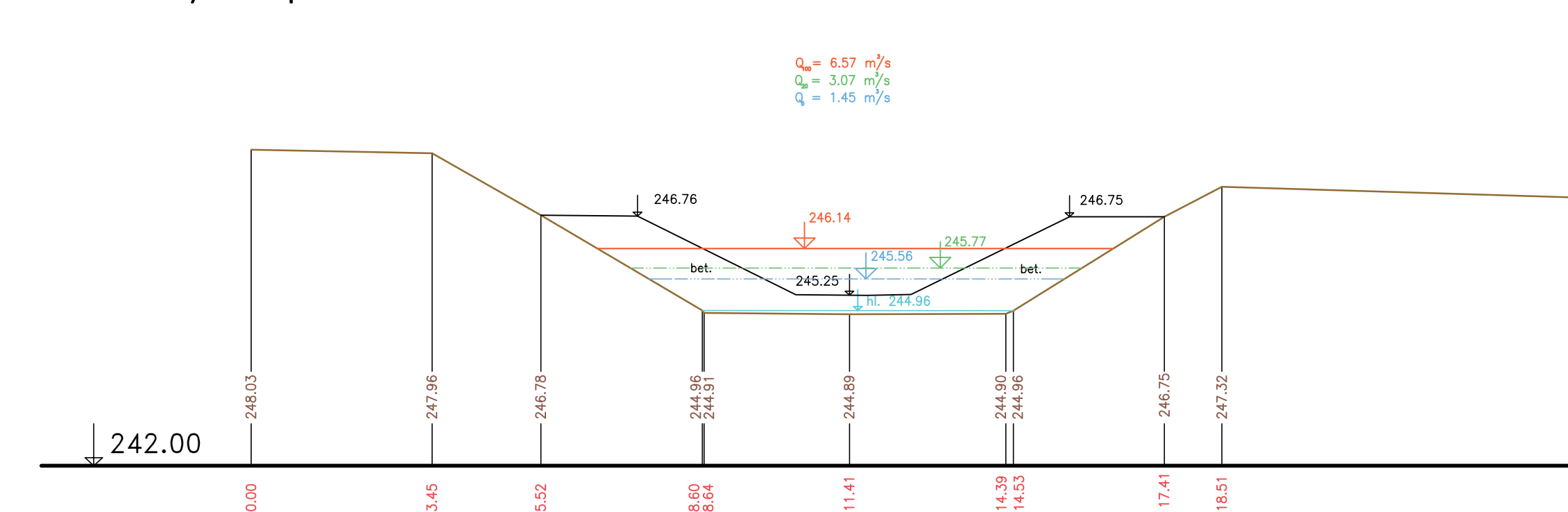
025 km 3.36009
Vyústění z přepadu rybníka



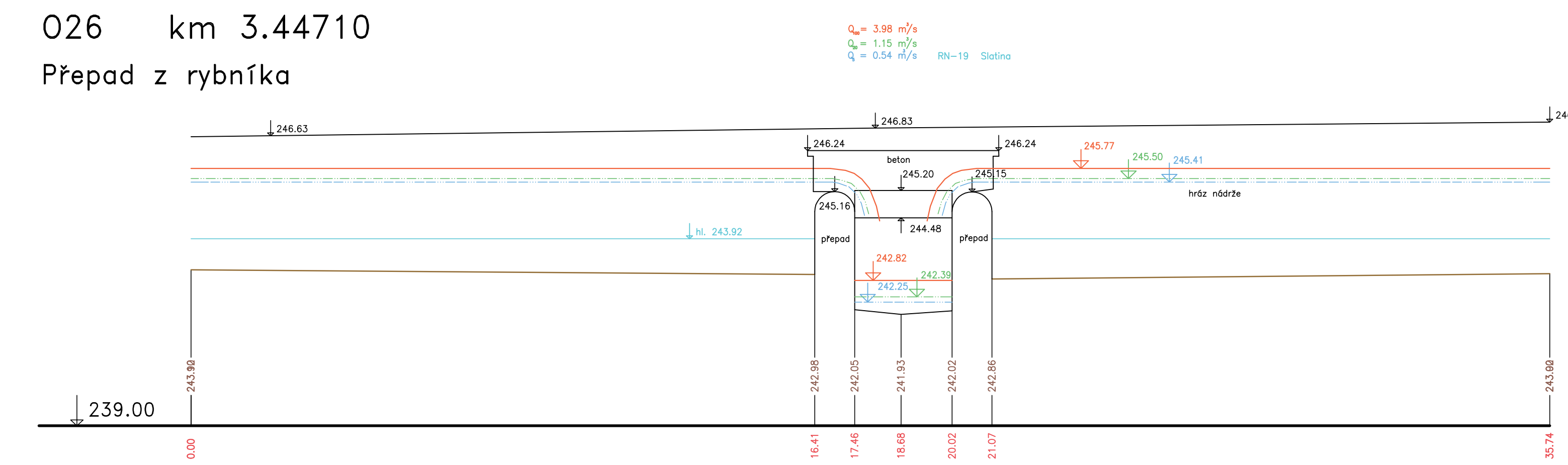
027 km 3.78751
Vtok do nádrže Slatina



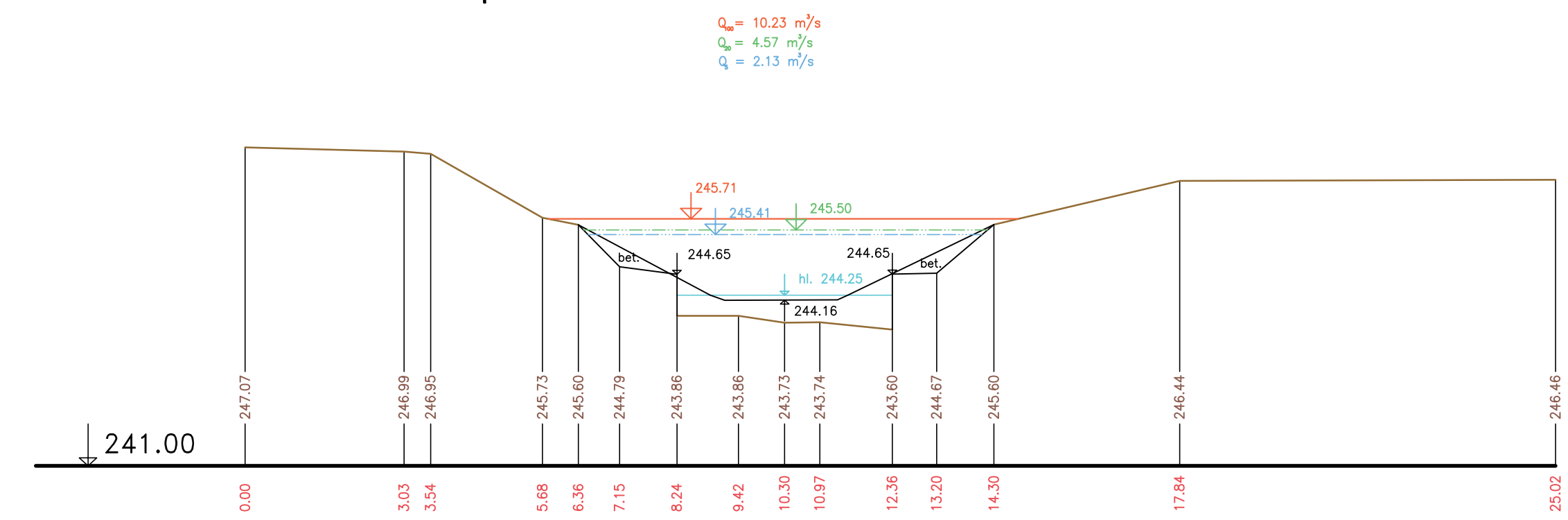
029 km 3.95251
Betonový stupeň



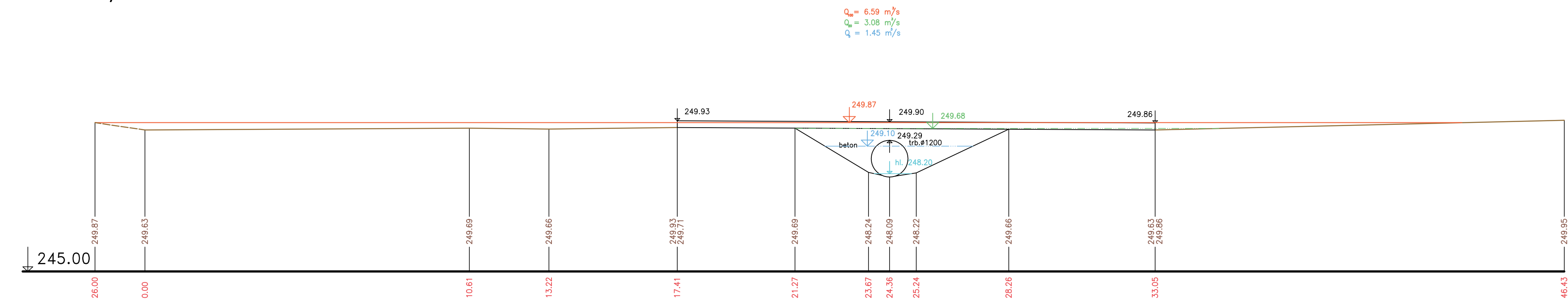
026 km 3.44710
Přepad z rybníka



028 km 3.83756
Vtok do betonového lapáku kalu



030 km 4.35695
Betonový cestní mostek



— Terén (zaměřeni)
- - - Terén (vynesení ze situace)

Výškový systém Balt p.v.

Název akce:	GENEREL TOKU ROKYTKA - II. etapa	
Název přílohy:	Příčné řezy v objektech - Hostavický potok	Měřítko: 1 : 100/100
Číslo přílohy:	7. část 025 - 030	3.2.4.7