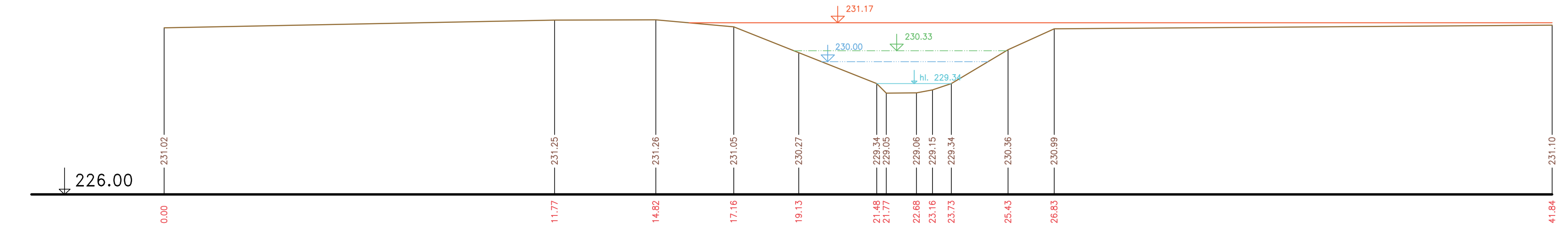
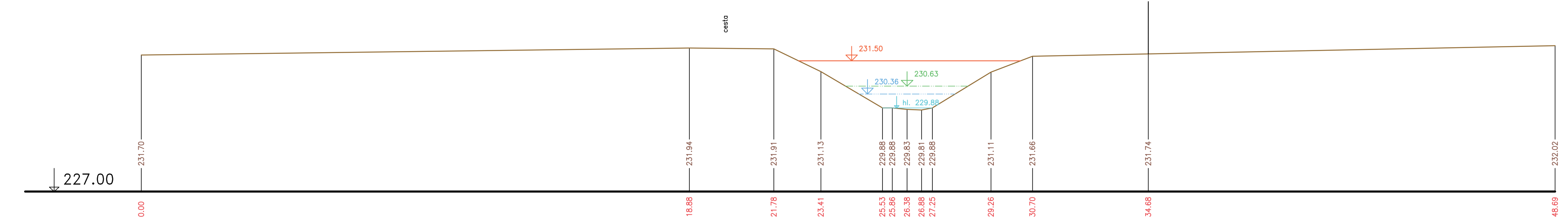


PŘÍČNÉ PROFILY
Hostavický potok
MĚŘ.: 1:100/1:100
10. ČÁST

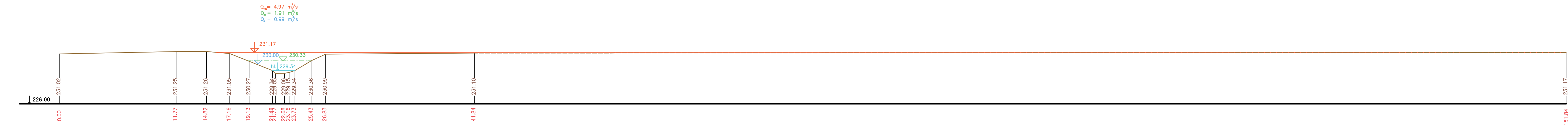
P39 km 2.43414



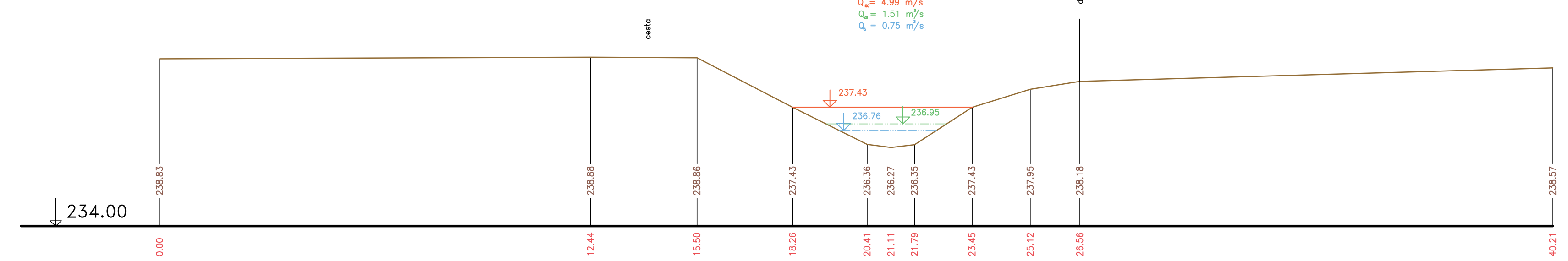
P41 km 2.65061



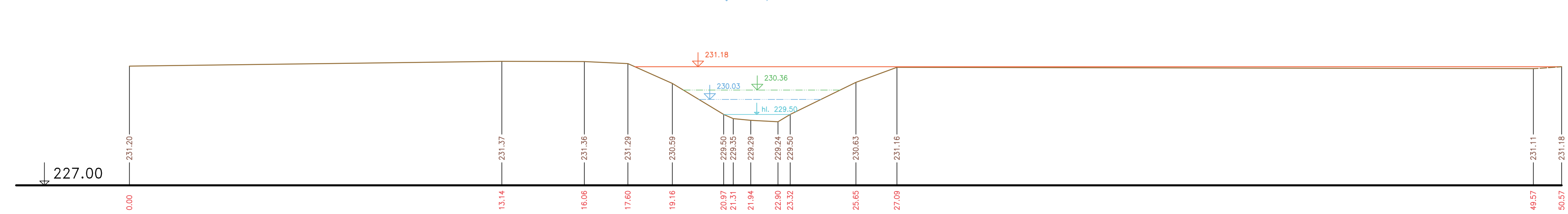
P39 km 2.43414 M 1:200/200



P42 km 3.03180



P40 km 2.49950



— Terén (zaměření)
 - - - - - Terén (vynesení ze situace)

Výškový systém BaIt p.v.

Název akce:	GENEREL TOKU ROKYTKA - II. etapa	
Název přílohy:	Příčné řezy korytem - Hostavický potok	Mříško: 1 : 100/100
	10. část P39 - P42	Číslo přílohy: 3.2.2.10