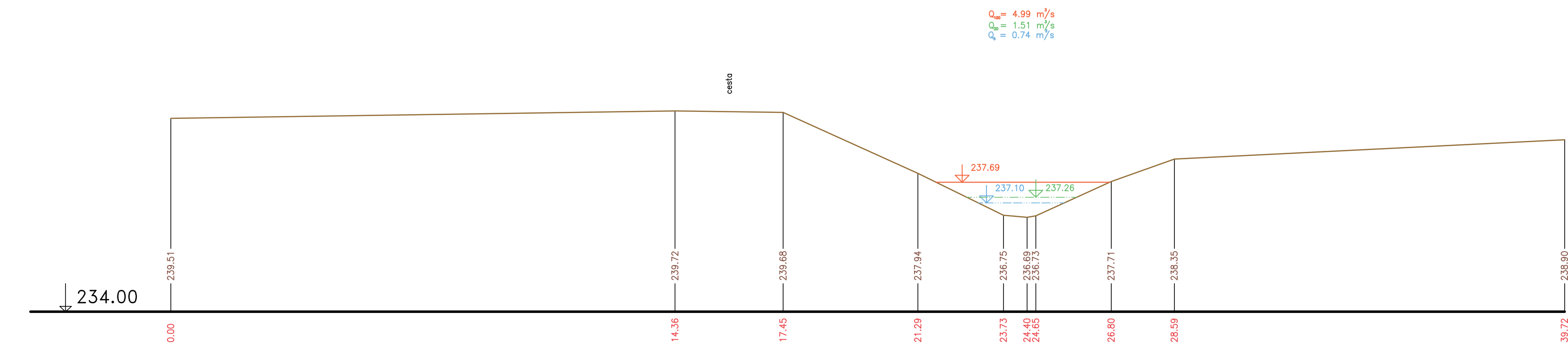
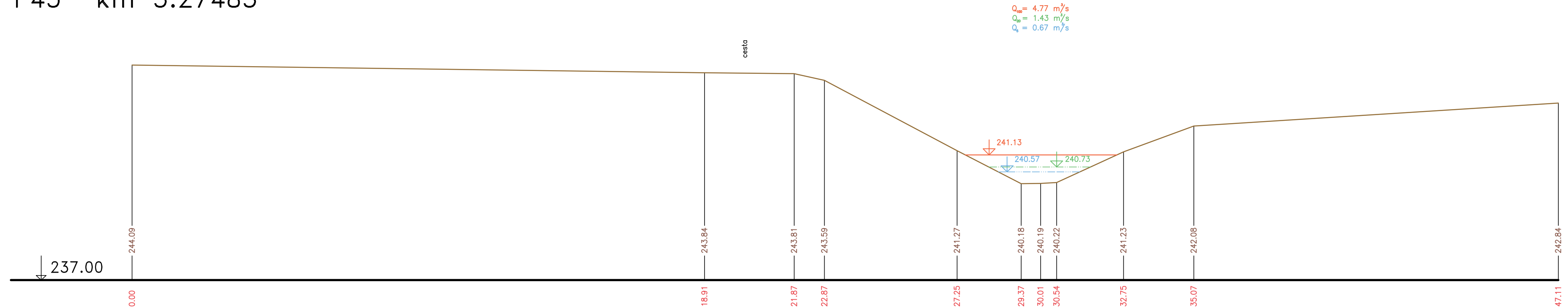


PŘÍČNÉ PROFILY
 Hostavický potok
 MĚŘ.: 1:100/1:100
 11 .ČÁST

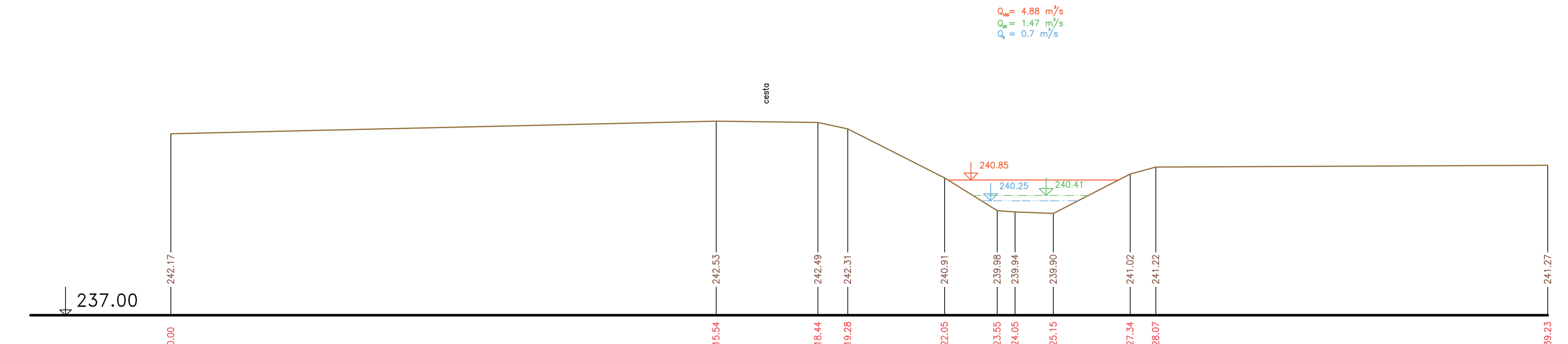
P43 km 3.08322



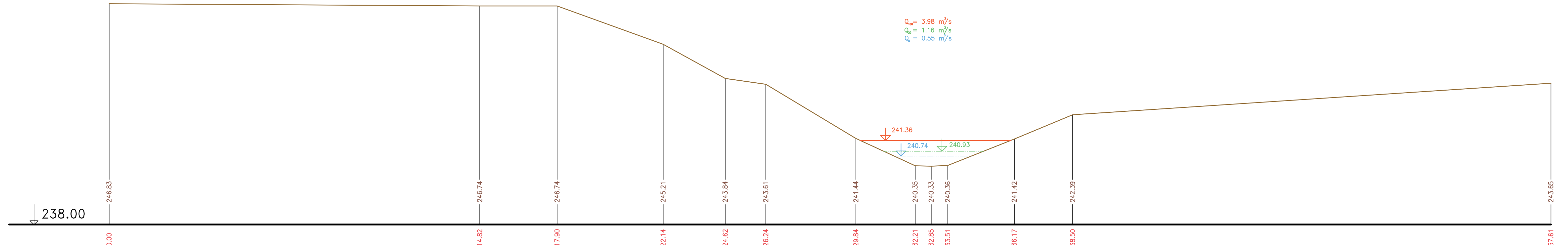
P45 km 3.27483



P44 km 3.22863



P46 km 3.31618



Výškový systém Balt p.v.

Název akce:	GENEREL TOKU ROKYTKA - II. etapa	
Název přílohy:	Příčné řezy korytem - Hostavický potok	Měřítko: 1 : 100/100
	11. část P43 - P46	Číslo přílohy: 3.2.2.11