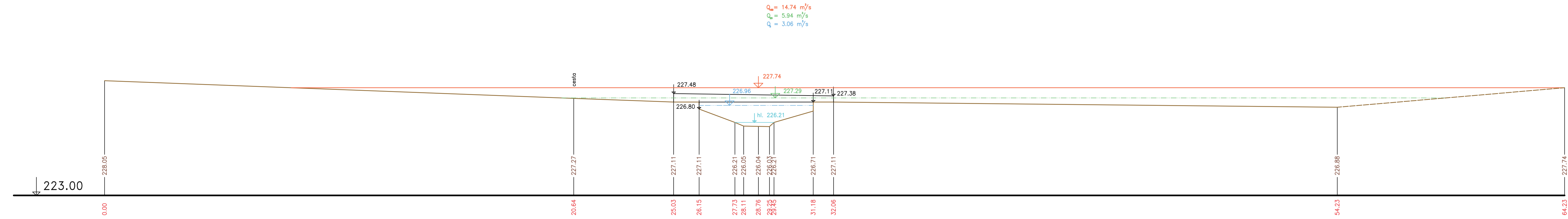
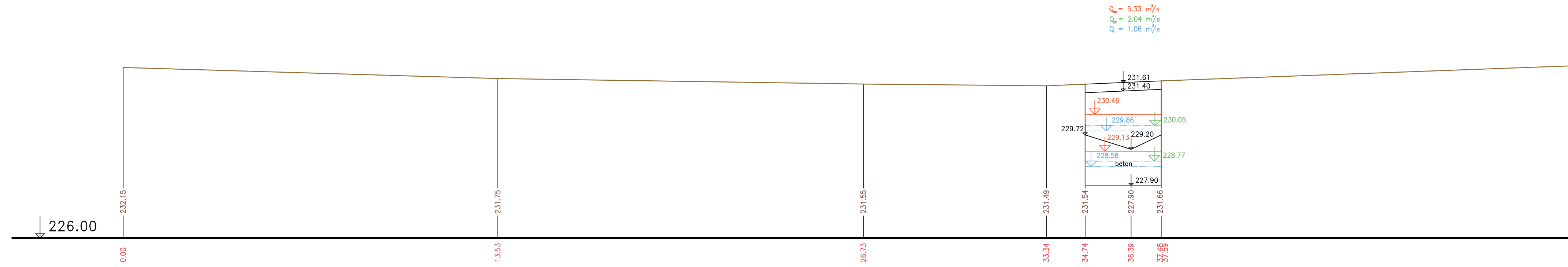


ŘEZY V OBJEKTECH
HOSTAVICKÝ POTOK
MĚŘ.: 1:100/1:100
3. ČÁST

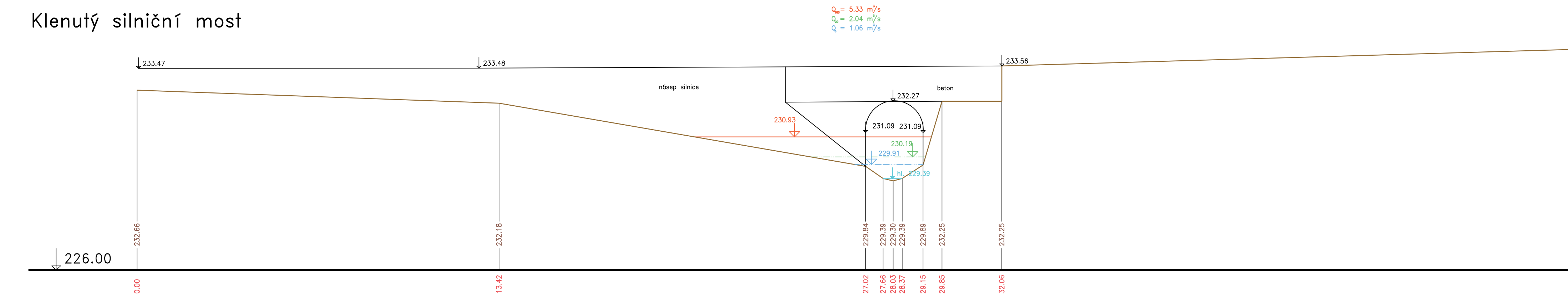
09 km 1.75496
Dřevěný mostek



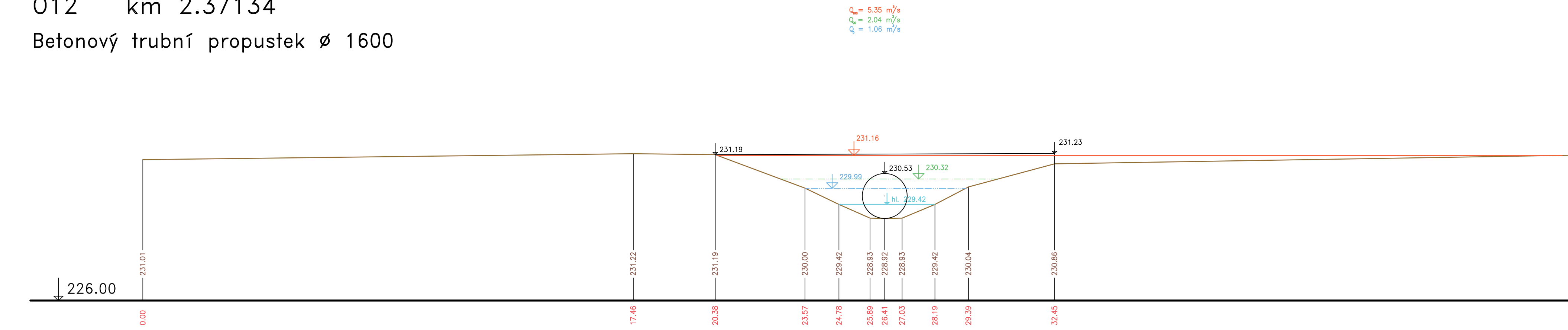
010 km 2.26158
Dřevěný most pro pěší kolmá šířka 2,30m , betonový stupeň



011 km 2.27312
Klenutý silniční most



012 km 2.37134
Betonový trubní propustek ø 1600



— Terén (zaměření)
- - - Terén (vynesení ze situace)

Výškový systém Balt p.v.

Název akce: GENEREL TOKU ROKYTKA - II. etapa	
Název přílohy: Příčné řezy v objektech - Hostavický potok	Měřítko: 1 : 100/100
3. část O9 - O12	Číslo přílohy: 3.2.4.3