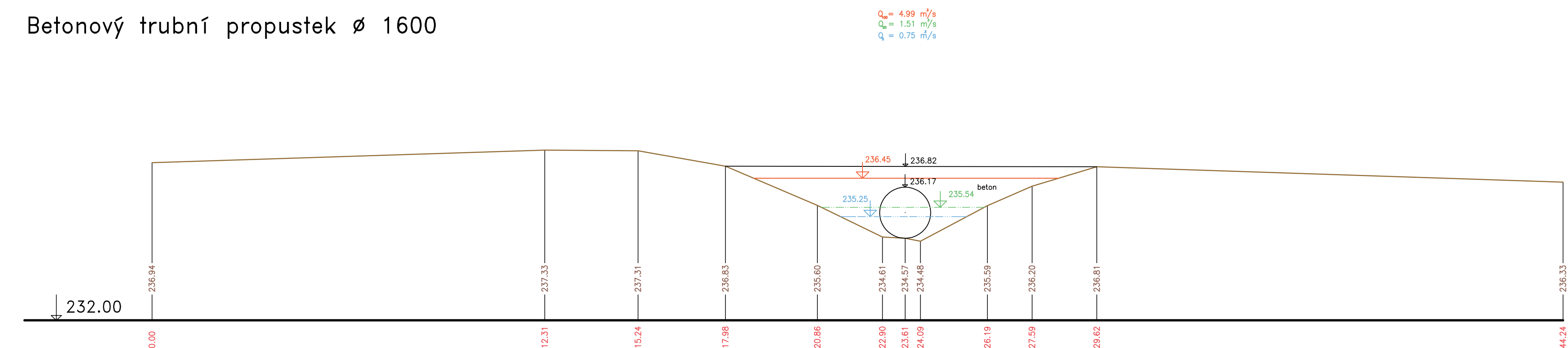
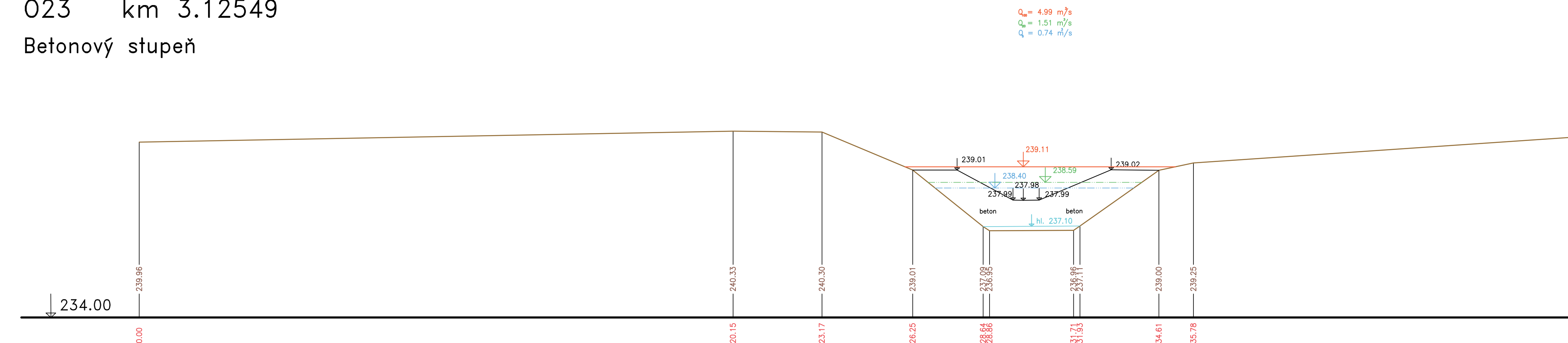


ŘEZY V OBJEKTECH
 HOSTAVICKÝ POTOK
 MĚŘ.: 1:100/1:100
 6. ČÁST

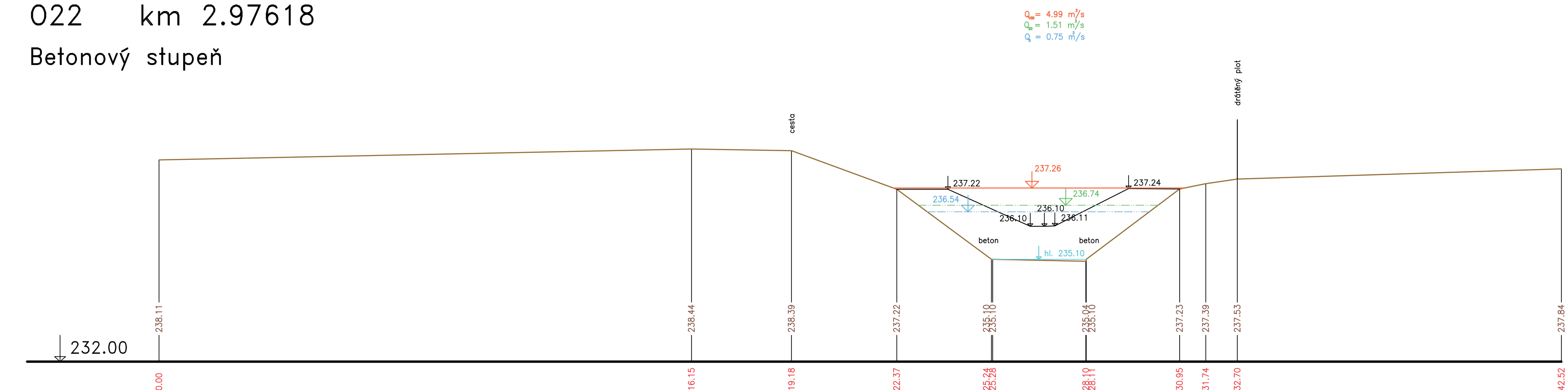
O21 km 2.93510
 Betonový trubní propustek \varnothing 1600



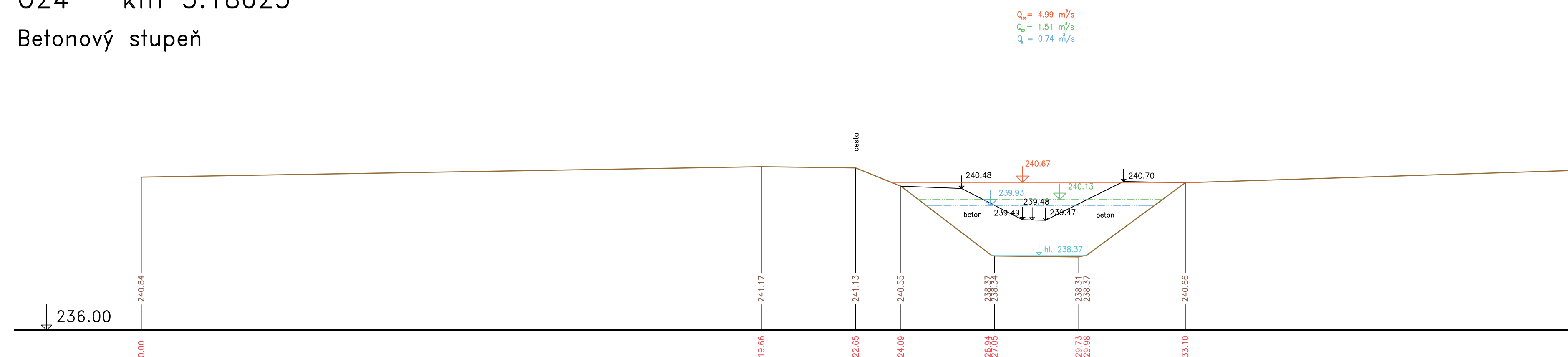
O23 km 3.12549
 Betonový stupeň



O22 km 2.97618
 Betonový stupeň



O24 km 3.18025
 Betonový stupeň



Výškový systém Balt p.v.

Název akce:	GENEREL TOKU ROKYTKA - II. etapa	
Název přílohy:	Příčné řezy v objektech - Hostavický potok	Měřítko: 1 : 100/100
	6. část O21 - O24	Číslo přílohy: 3.2.4.6