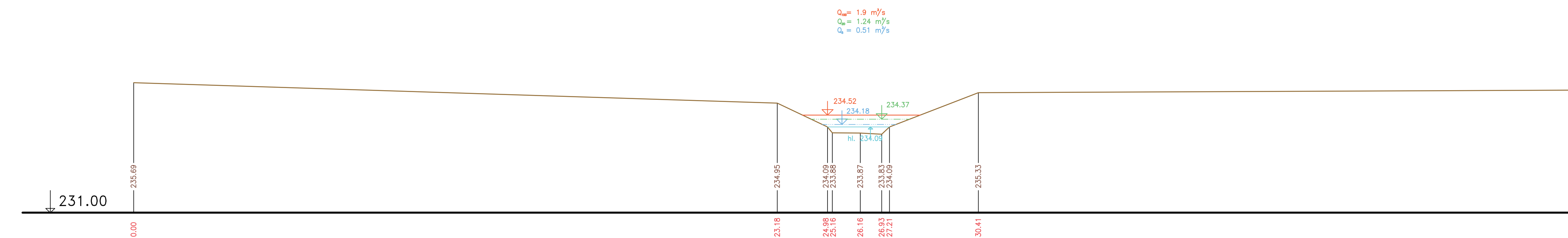
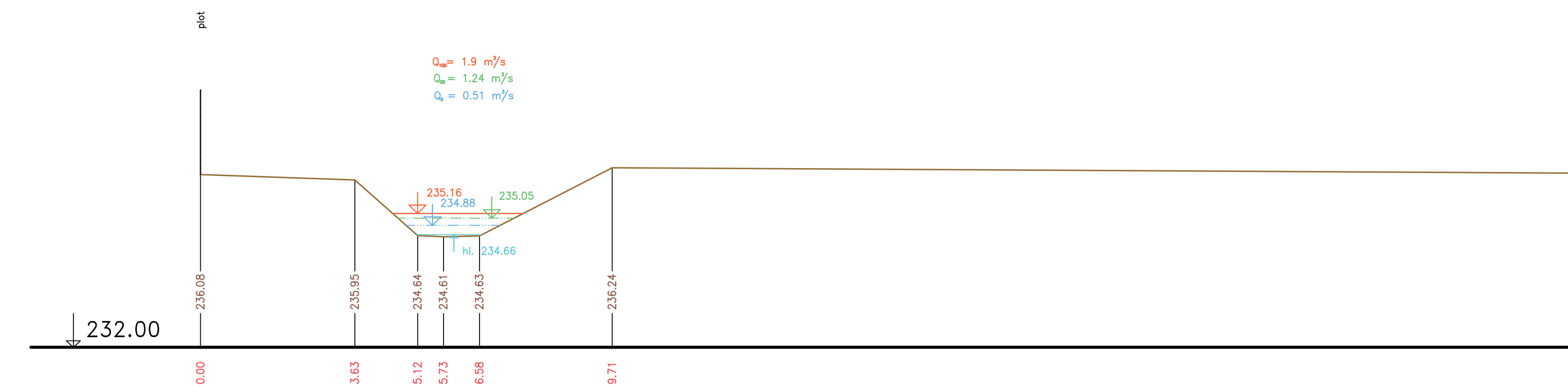


PŘÍČNÉ PROFILY
 ŠTĚRBOHOLSKÝ POTOK
 MĚŘ.: 1:100/1:100
 4. ČÁST

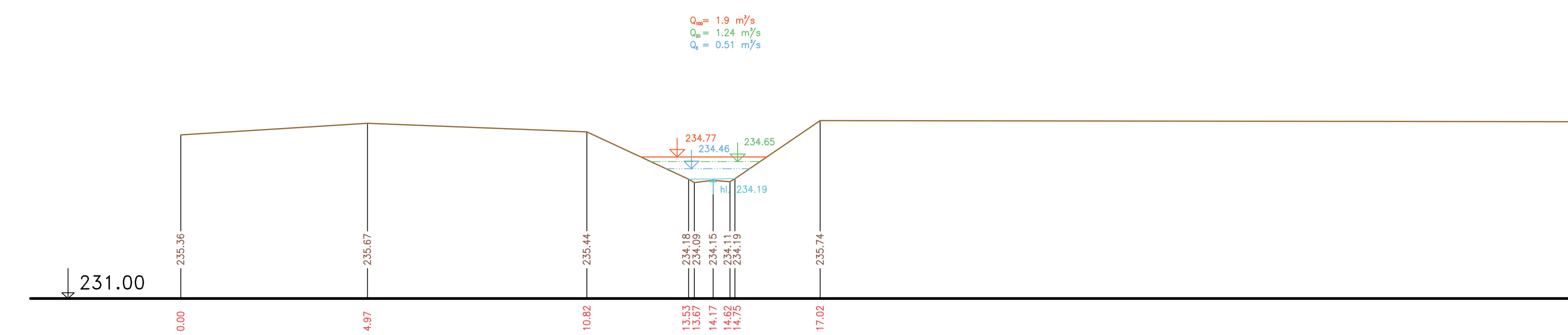
P13 km 0.93019



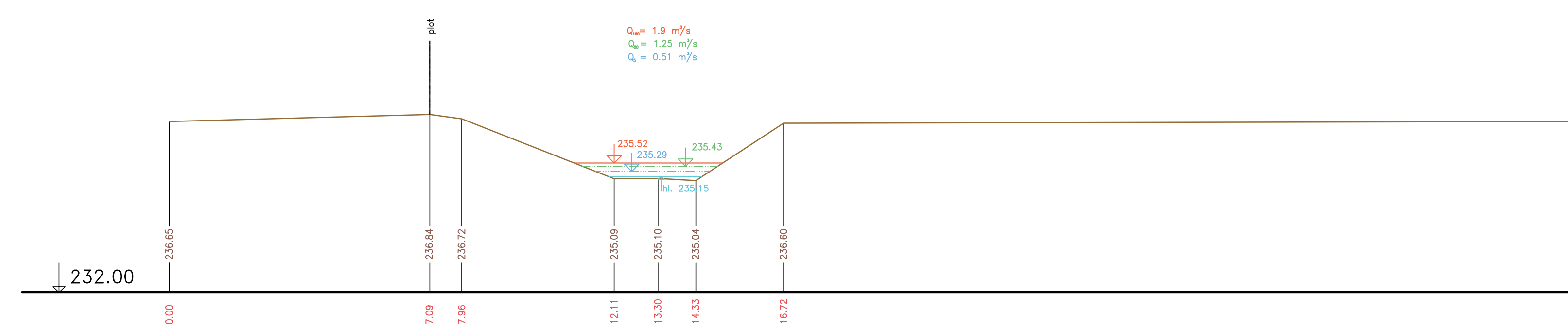
P15 km 1.02050




P14 km 0.97872



P16 km 1.05881



Výškový systém Balt p.v.

Název akce:	GENEREL TOKU ROKYTKA - II. etapa	
Název přílohy:	Příčné řezy korytem - Štěrboholský potok	Měřítko: 1 : 100/100
	4. část P13 - P16	Číslo přílohy: 3.3.2.4