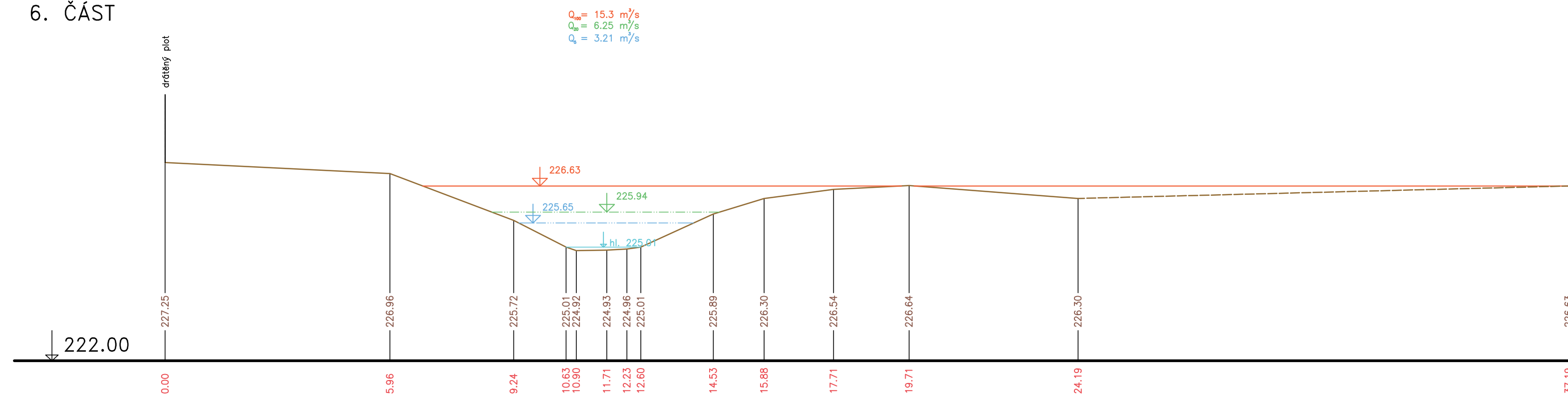
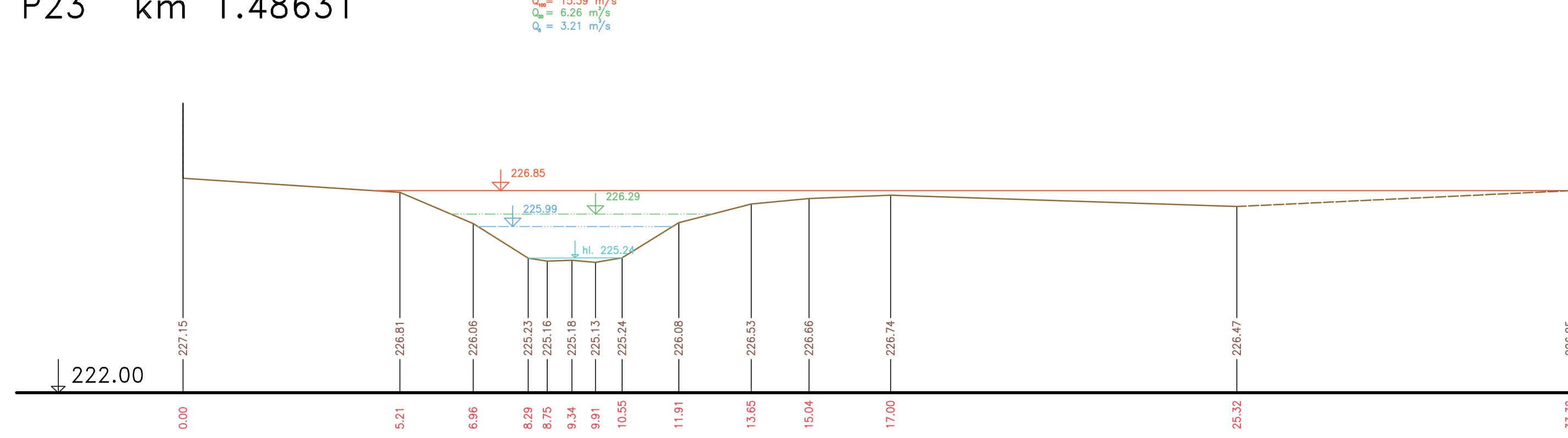


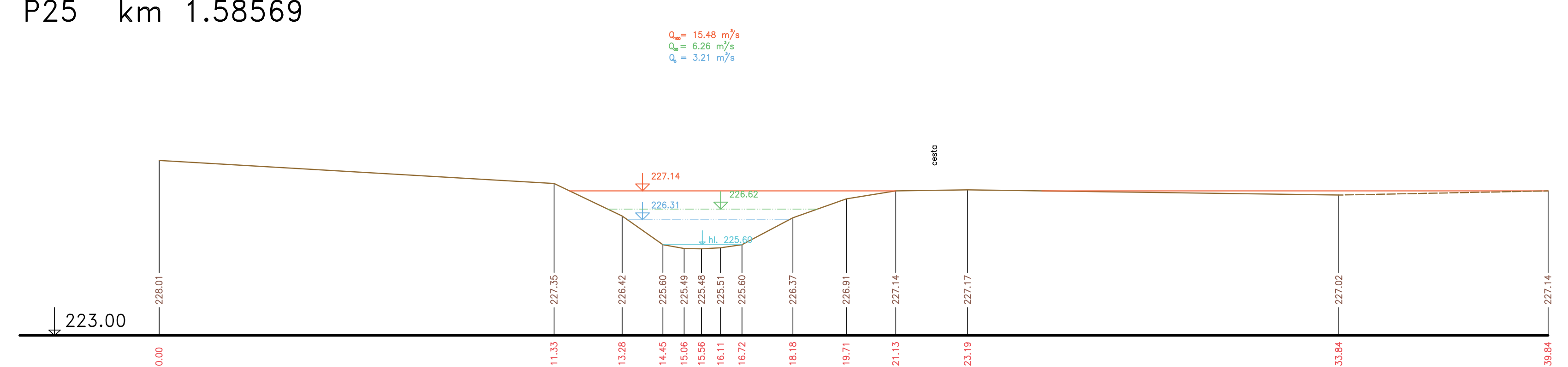
PŘÍČNÉ PROFILY  
 Hostavický potok P21 km 1.40287  
 MĚŘ.: 1:100/1:100  
 6. ČÁST



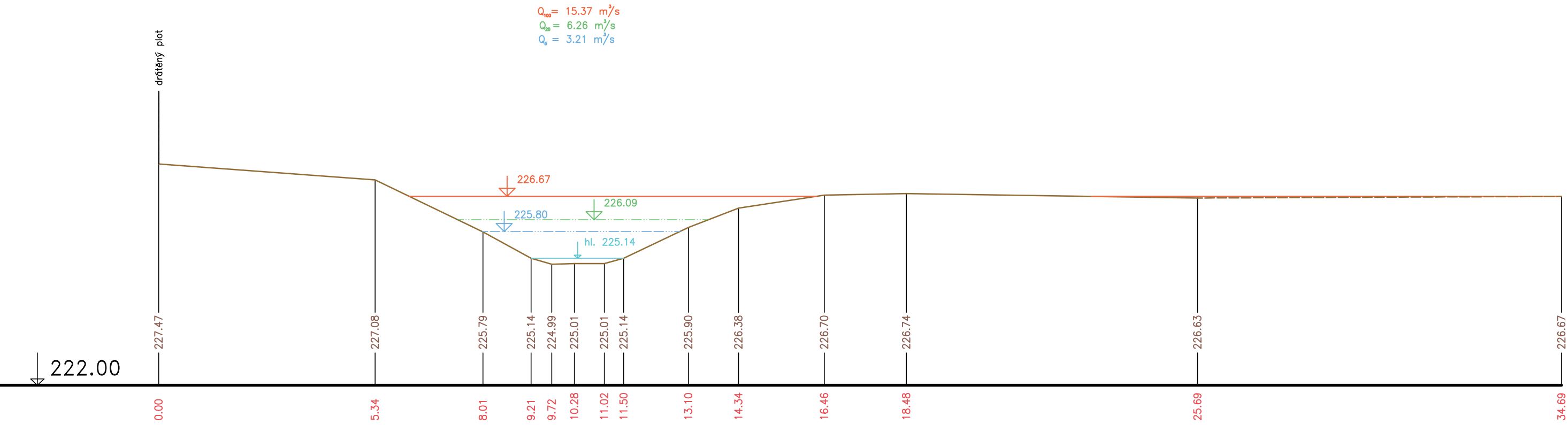
P23 km 1.48631



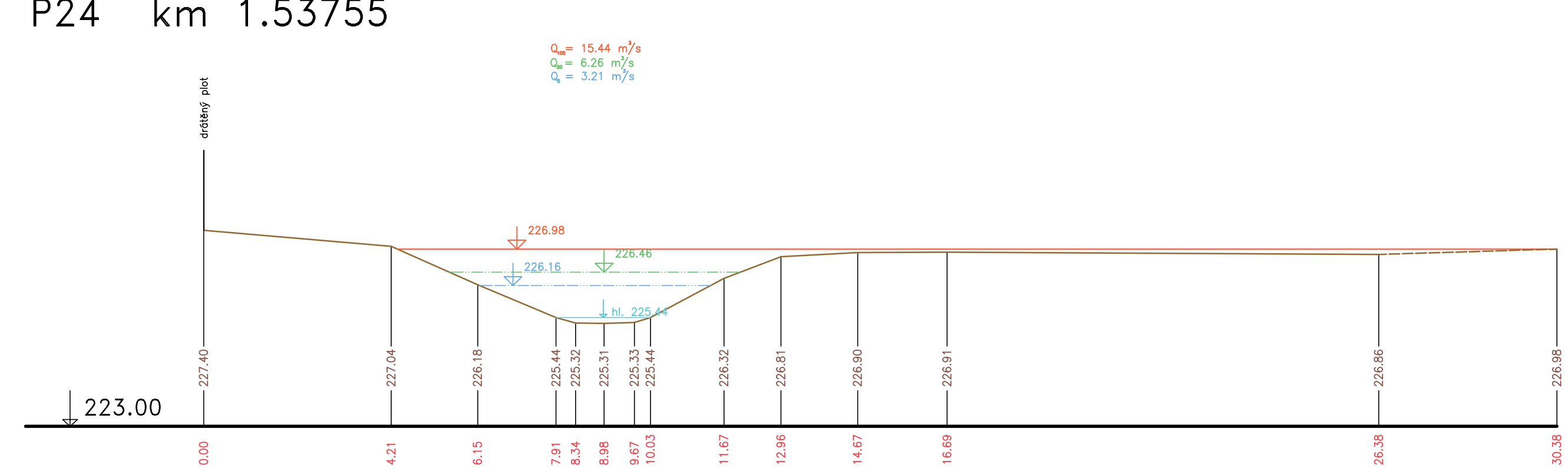
P25 km 1.58569



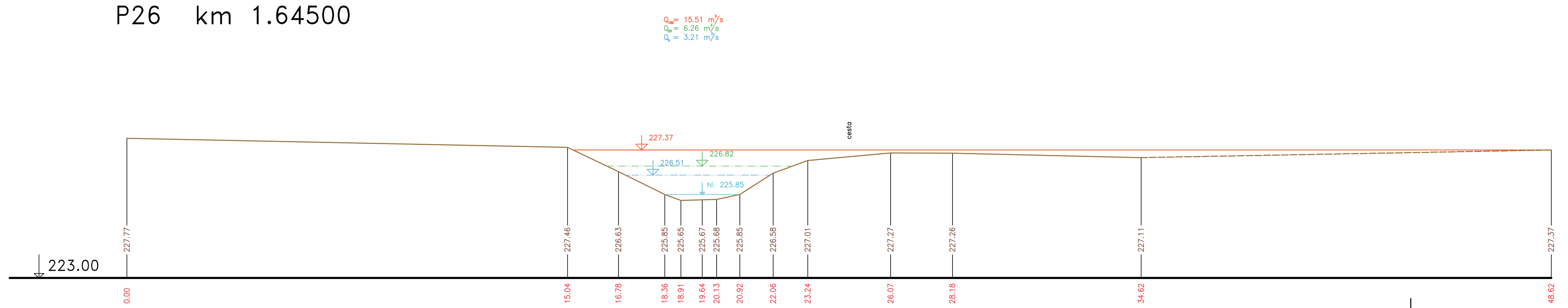
P22 km 1.43049



P24 km 1.53755



P26 km 1.64500



Terén (zaměření)  
 Terén (vynesení ze situace)

Výškový systém Balt p.v.

Název akce: <b>GENEREL TOKU ROKYTKA - II. etapa</b>	Měřítko: 1 : 100/100
Název příkopy: Příčné řezy korytem - Hostavický potok	Číslo příkopy: <b>3.2.2.6</b>
6. část P21 - P26	