

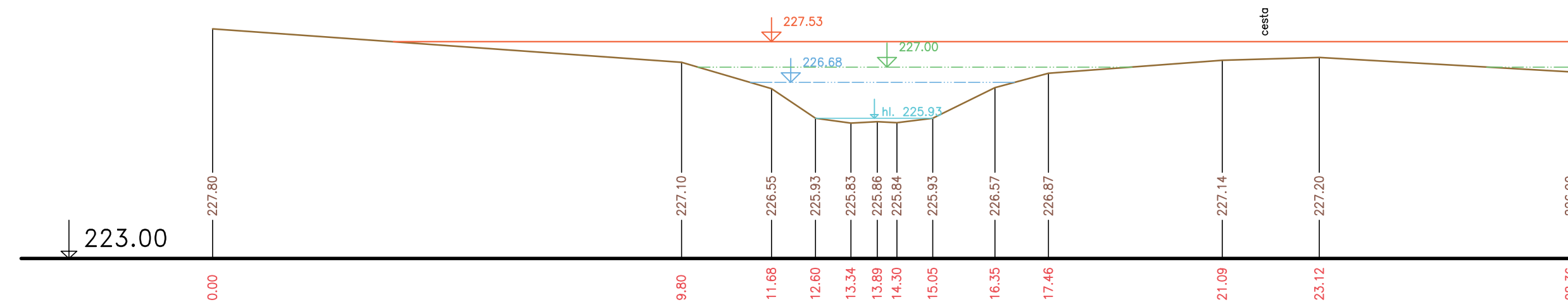
PŘÍČNÉ PROFILY

Hostavický potok P27 km 1.69635

MĚŘ.: 1:100/1:100

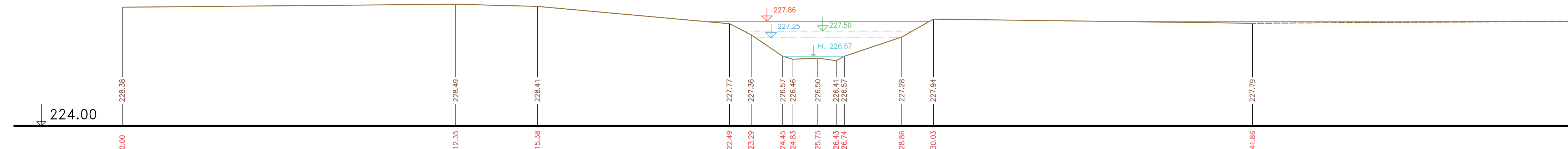
7. ČÁST

$Q_{0.5} = 15.54 \text{ m}^3/\text{s}$
 $Q_{1.0} = 6.27 \text{ m}^3/\text{s}$
 $Q_{2.0} = 3.21 \text{ m}^3/\text{s}$



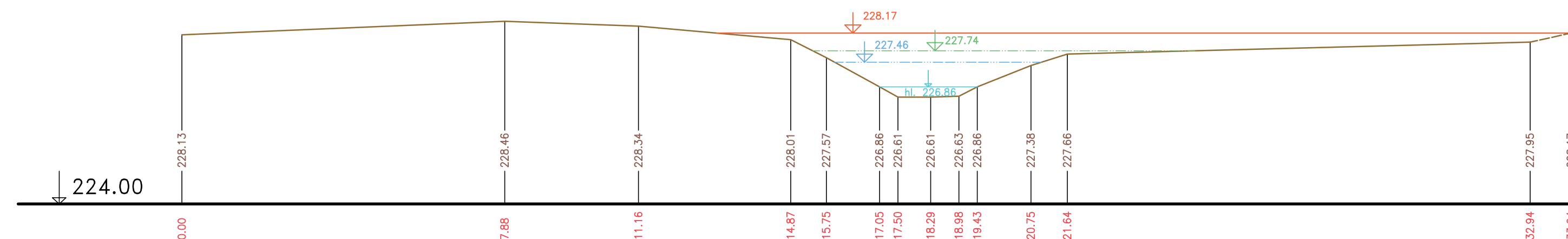
P29 km 1.86560

$Q_{0.5} = 14.83 \text{ m}^3/\text{s}$
 $Q_{1.0} = 5.98 \text{ m}^3/\text{s}$
 $Q_{2.0} = 3.06 \text{ m}^3/\text{s}$



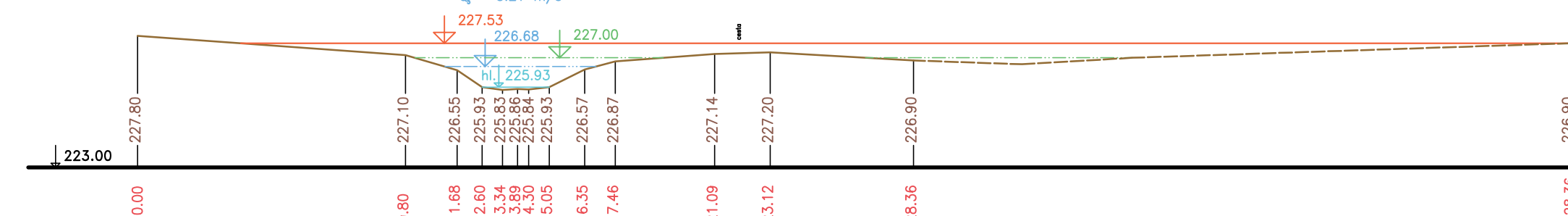
P30 km 1.92659

$Q_{0.5} = 14.82 \text{ m}^3/\text{s}$
 $Q_{1.0} = 5.98 \text{ m}^3/\text{s}$
 $Q_{2.0} = 3.06 \text{ m}^3/\text{s}$



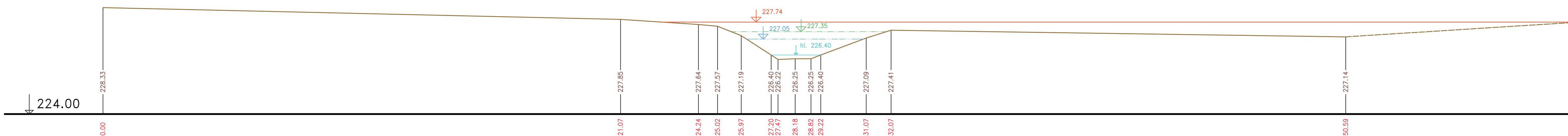
P27 km 1.69635 M 1:200/200

$Q_{0.5} = 15.54 \text{ m}^3/\text{s}$
 $Q_{1.0} = 6.27 \text{ m}^3/\text{s}$
 $Q_{2.0} = 3.21 \text{ m}^3/\text{s}$



P28 km 1.81565

$Q_{0.5} = 14.74 \text{ m}^3/\text{s}$
 $Q_{1.0} = 5.94 \text{ m}^3/\text{s}$
 $Q_{2.0} = 3.06 \text{ m}^3/\text{s}$



— Terén (zaměření)
 - - - Terén (vynesení ze situace)

Výškový systém: BaII p.v.

Název akce:	GENEREL TOKU ROKYTKA - II. etapa	
Název přílohy:	Příčné řezy korytem - Hostavický potok	Měřítko: 1 : 100/100
	7. část P27 - P30	Číslo přílohy: 3.2.2.7

