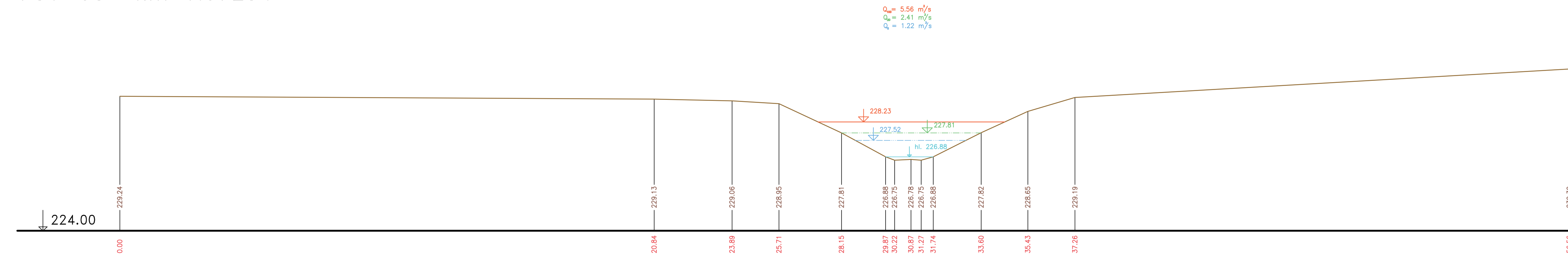
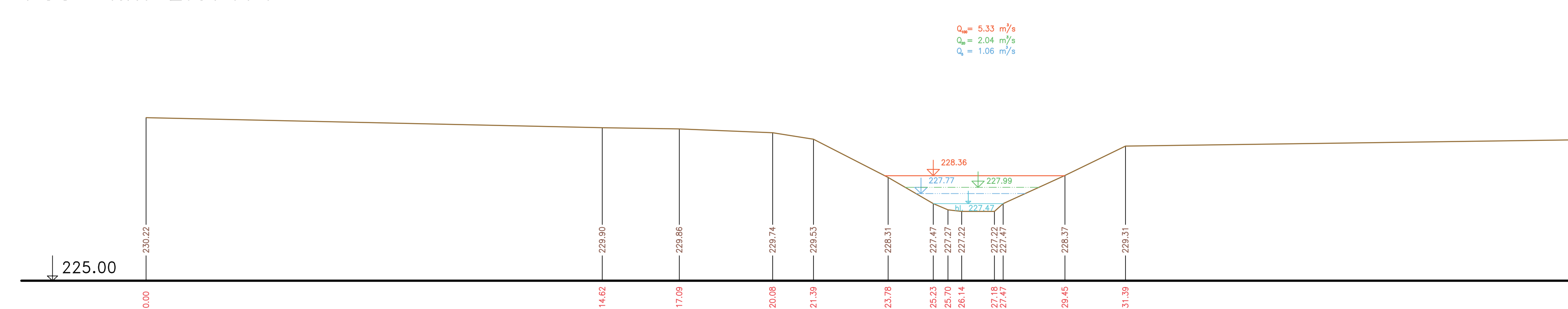


PŘÍČNÉ PROFILY
Hostavický potok
MĚŘ.: 1:100/1:100
8. ČÁST

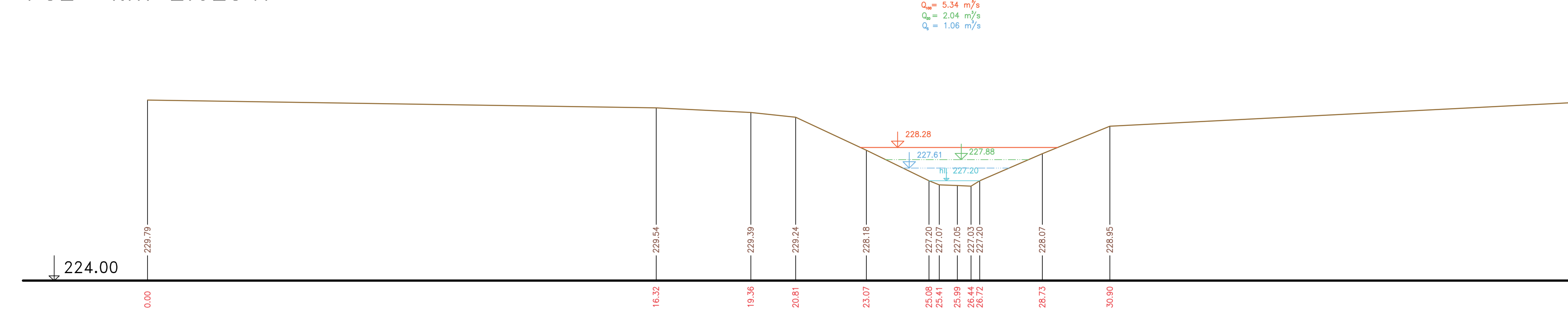
P31=Ú3 km 1.97234



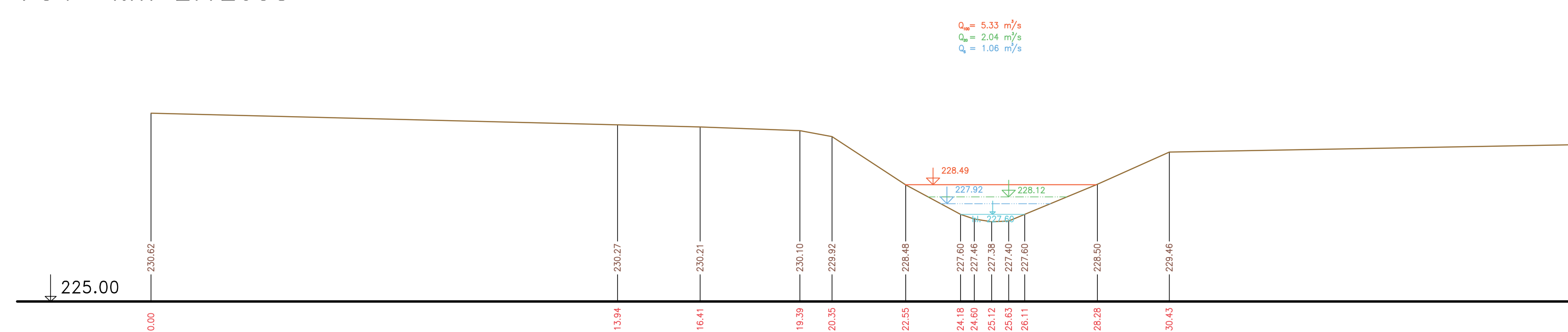
P33 km 2.07676



P32 km 2.02547



P34 km 2.12038



Výškový systém Balt p.v.

Název akce:	GENEREL TOKU ROKYTKA - II. etapa	
Název příčky:	Příčné řezy korytem - Hostavický potok	Měřítko: 1 : 100/100
	8. část P31 - P34	Číslo příčky: 3.2.2.8