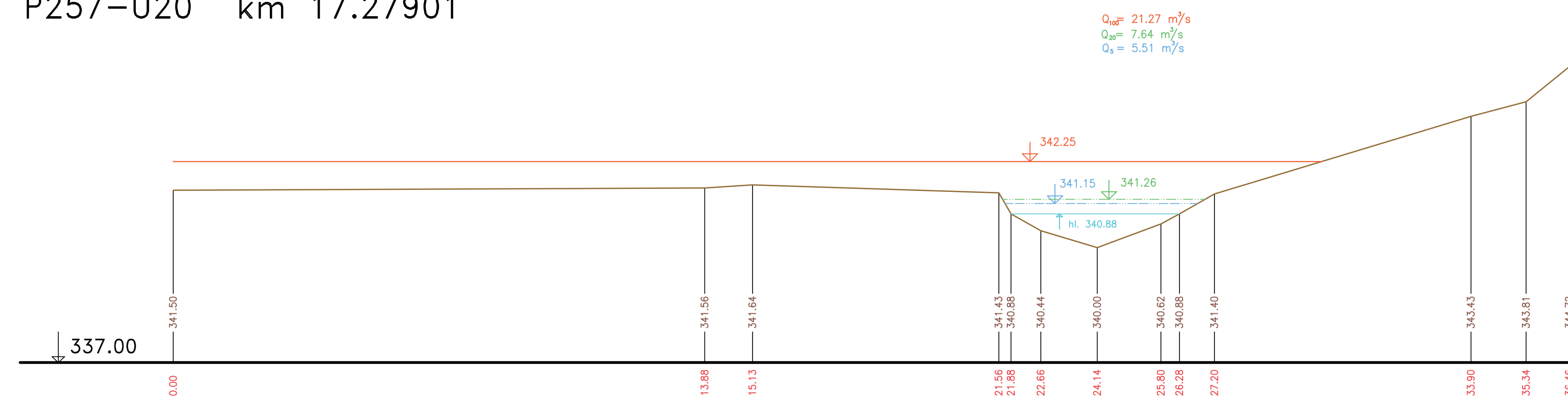
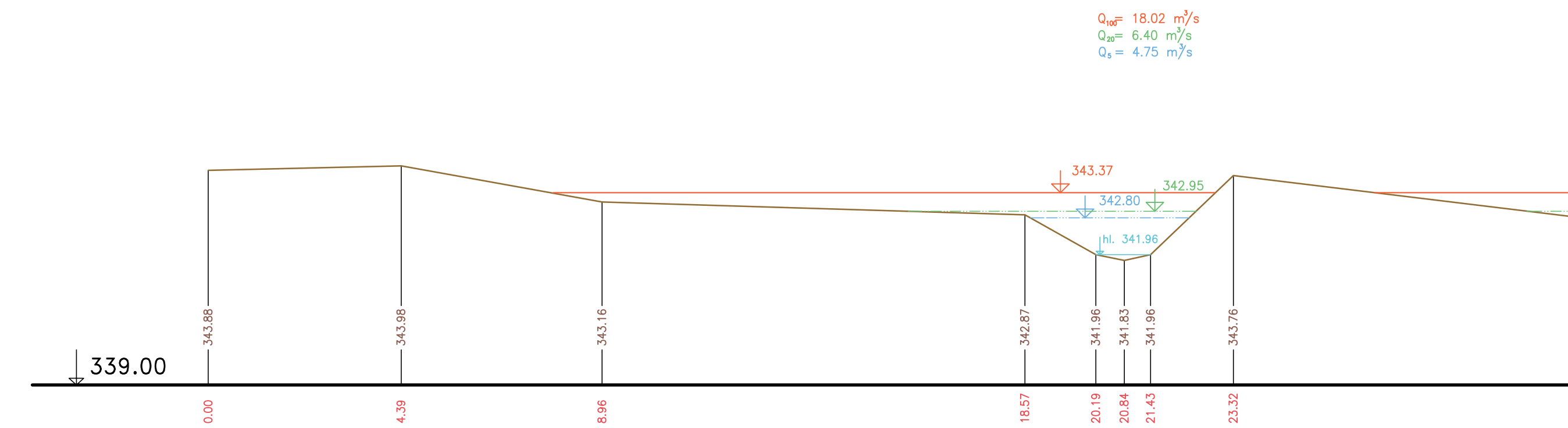


PŘÍČNÉ PROFILY  
ŘÍČANSKÝ POTOK  
MĚŘ.: 1:100/1:100  
64. ČÁST

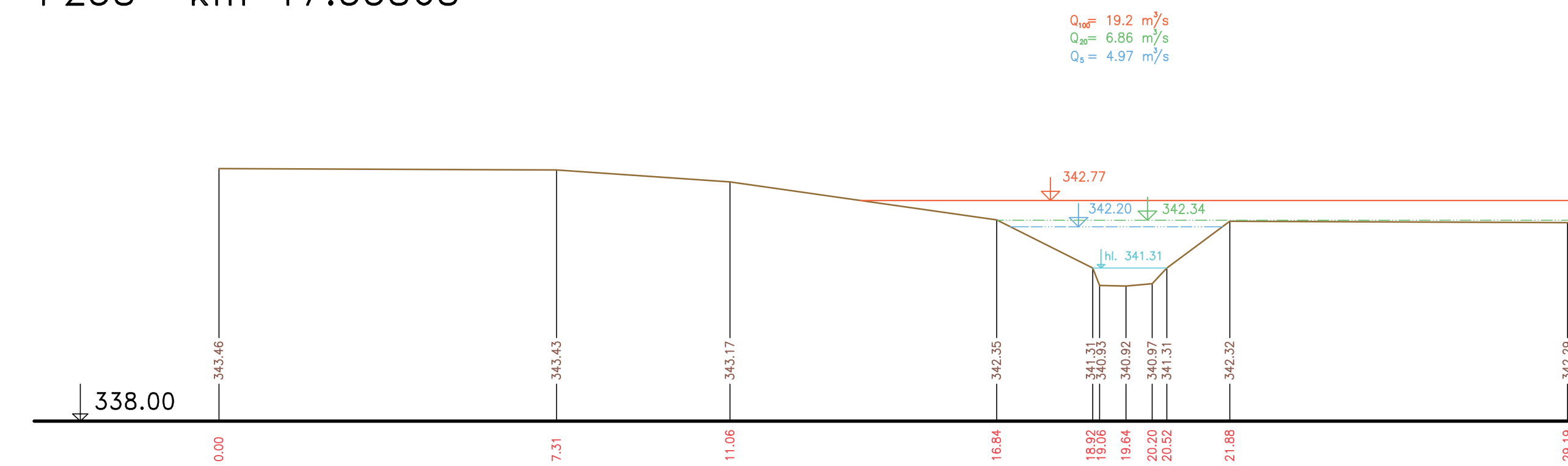
P257-U20 km 17.27901



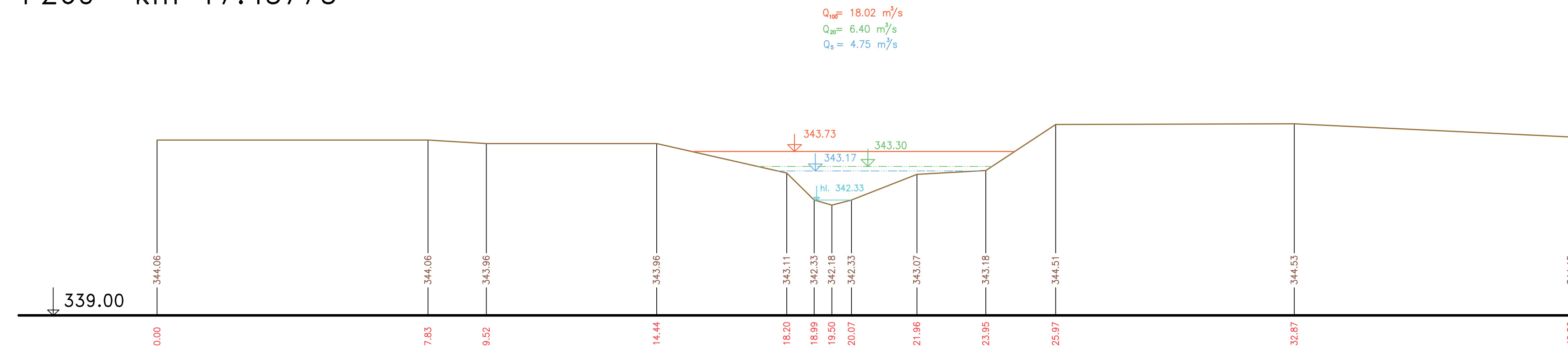
P259 km 17.42339




P258 km 17.35868



P260 km 17.45775



Výškový systém Balt p.v.

Název akce:	<b>GENEREL TOKU ROKYTKA - II. etapa</b>	
Název přílohy:	Příčné řezy korytem - Říčanský potok	Měřítko: 1 : 100/100
	64. část P257 - P260	Číslo přílohy: <b>3.6.1.2.64</b>