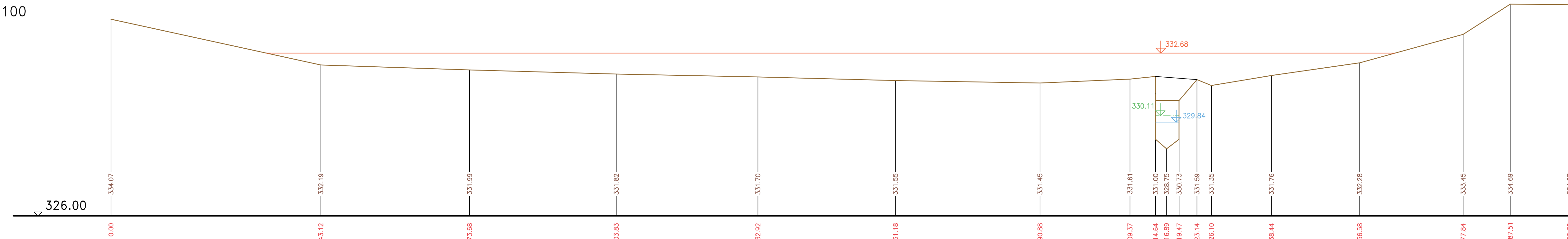


ÚDOLNÍ PROFILY
ŘÍČANSKÝ POTOK
MĚŘ.: 1:500/1:100
12. ČÁST


U19 – 065 km 16.24596

$Q_{\text{úř}} = 18.31 \text{ m}^3/\text{s}$
 $Q_{\text{sp}} = 8.60 \text{ m}^3/\text{s}$
 $Q_s = 6.00 \text{ m}^3/\text{s}$



U21 km 18.57784

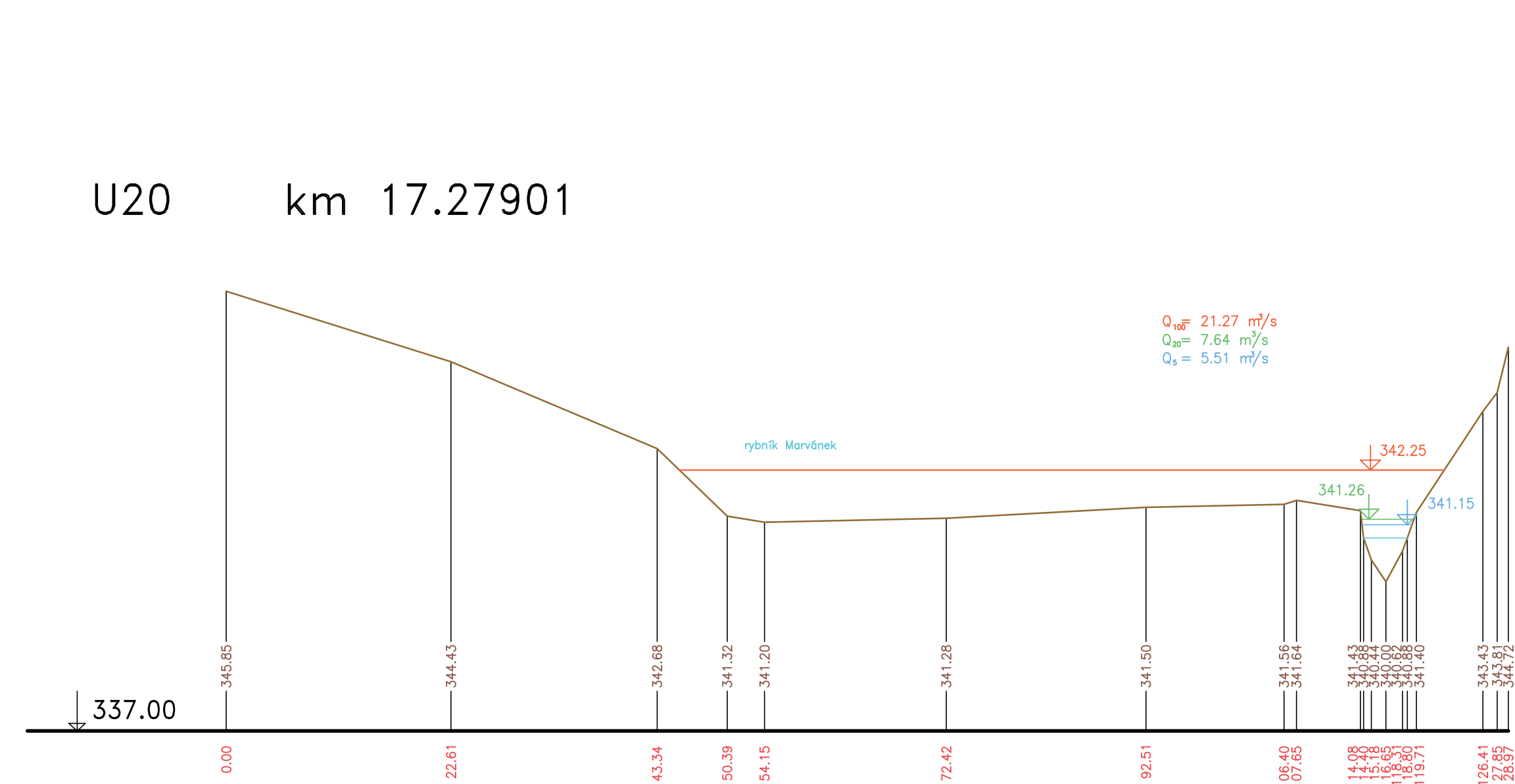
$Q_{\text{úř}} = 16.79 \text{ m}^3/\text{s}$
 $Q_{\text{sp}} = 5.95 \text{ m}^3/\text{s}$
 $Q_s = 4.62 \text{ m}^3/\text{s}$



U20 km 17.27901

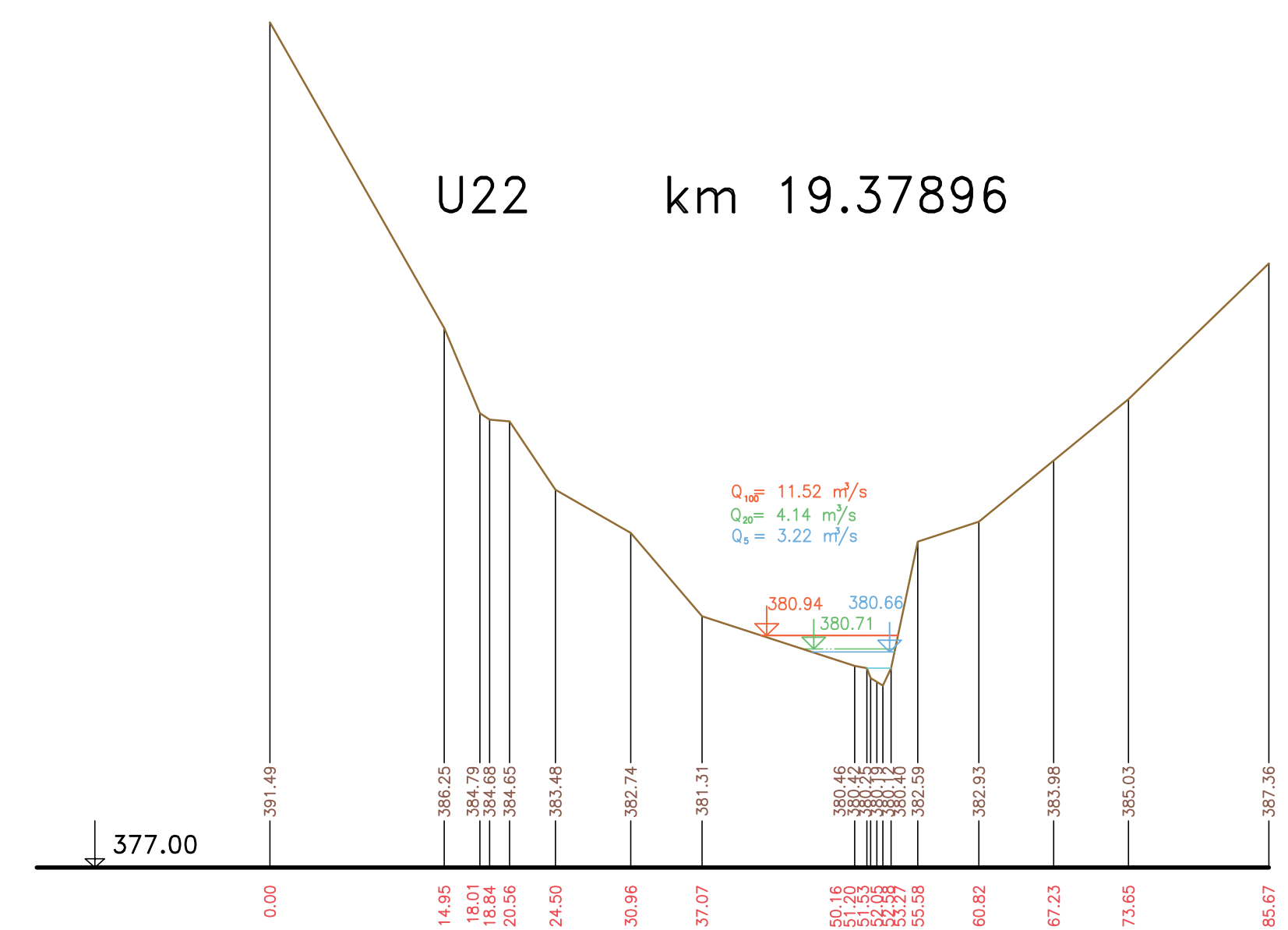
$Q_{\text{úř}} = 21.27 \text{ m}^3/\text{s}$
 $Q_{\text{sp}} = 7.64 \text{ m}^3/\text{s}$
 $Q_s = 5.51 \text{ m}^3/\text{s}$

rybník Marvůnek



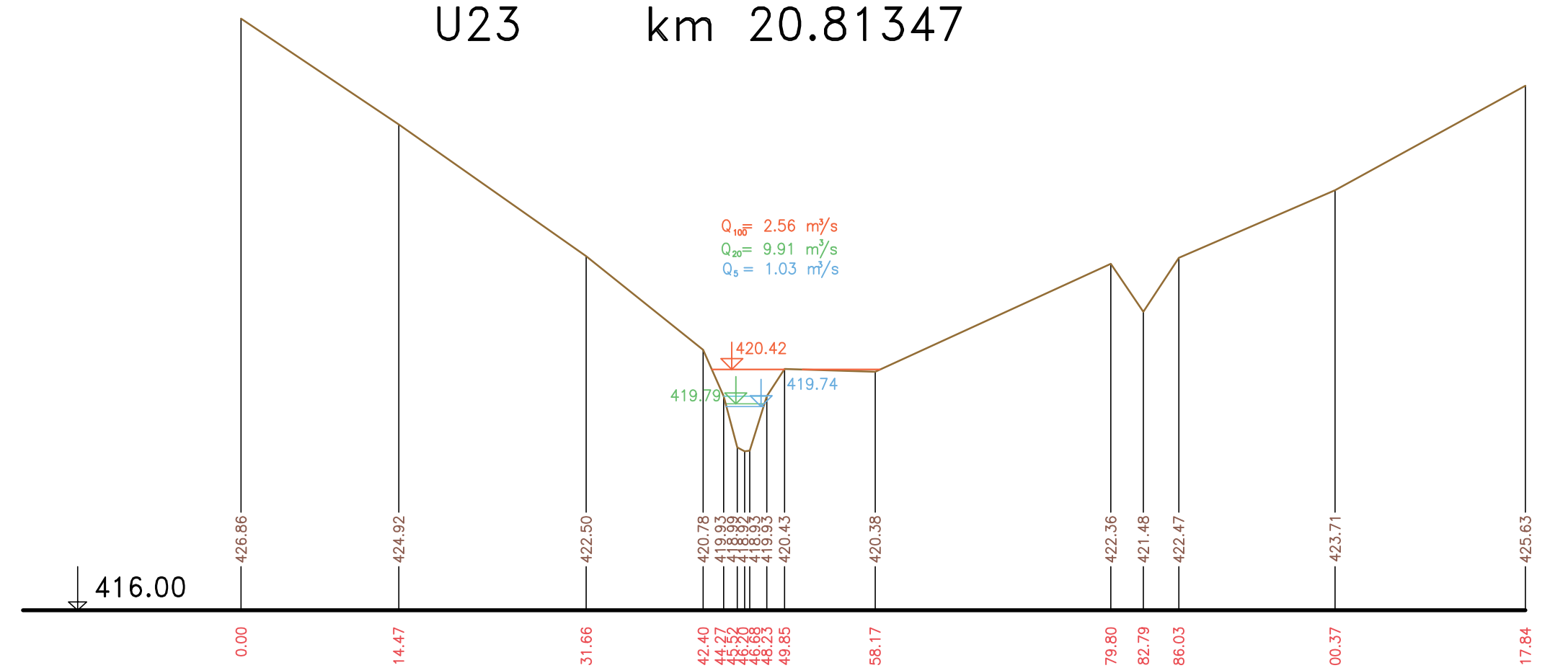
U22 km 19.37896

$Q_{\text{úř}} = 11.52 \text{ m}^3/\text{s}$
 $Q_{\text{sp}} = 4.14 \text{ m}^3/\text{s}$
 $Q_s = 3.22 \text{ m}^3/\text{s}$



U23 km 20.81347

$Q_{\text{úř}} = 2.56 \text{ m}^3/\text{s}$
 $Q_{\text{sp}} = 9.91 \text{ m}^3/\text{s}$
 $Q_s = 1.03 \text{ m}^3/\text{s}$



Výškový systém Balt p.v.

Název akce:	GENEREL TOKU ROKYTKA - II. etapa	
Název přílohy:	Údolní profily - Říčanský potok	Měřítko: 1 : 500/100
	12. část U19 - U23	Číslo přílohy: 3.6.1.3.12