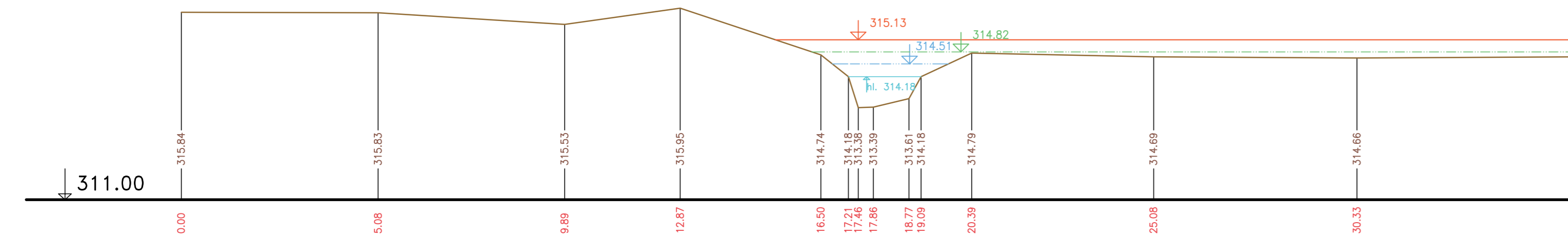


PŘÍČNÉ PROFILY
ŘIČANSKÝ POTOK
MĚŘ.: 1:100/1:100
55. ČÁST

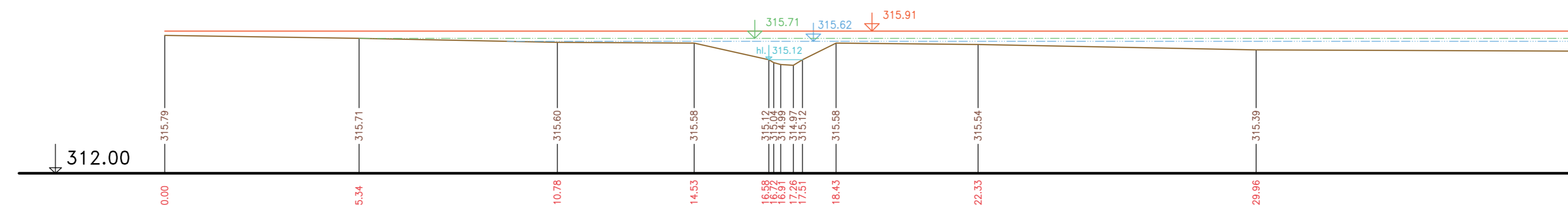
P221 km 14.53351

$Q_{\text{max}} = 20.7 \text{ m}^3/\text{s}$
 $Q_{\text{av}} = 8.58 \text{ m}^3/\text{s}$
 $Q_s = 5.28 \text{ m}^3/\text{s}$



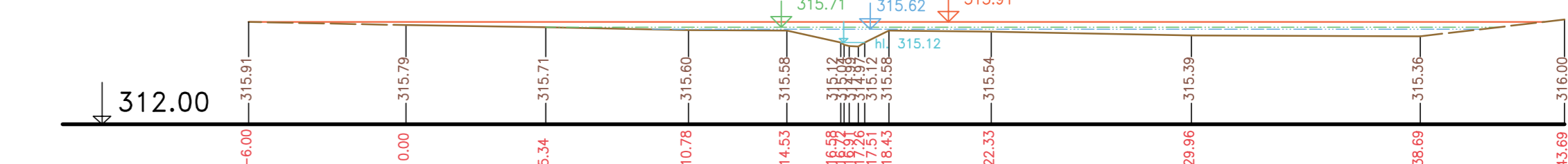
P223 km 14.61450

$Q_{\text{max}} = 20.7 \text{ m}^3/\text{s}$
 $Q_{\text{av}} = 8.58 \text{ m}^3/\text{s}$
 $Q_s = 5.29 \text{ m}^3/\text{s}$



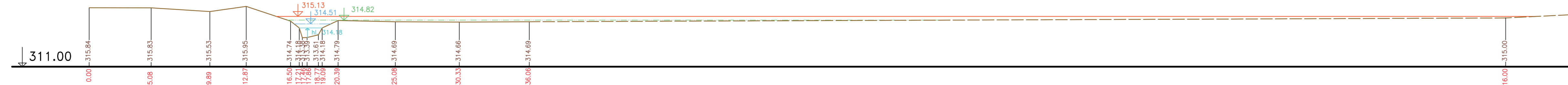
P223 km 14.61450 M 1:200/200

$Q_{\text{max}} = 20.7 \text{ m}^3/\text{s}$
 $Q_{\text{av}} = 8.58 \text{ m}^3/\text{s}$
 $Q_s = 5.29 \text{ m}^3/\text{s}$



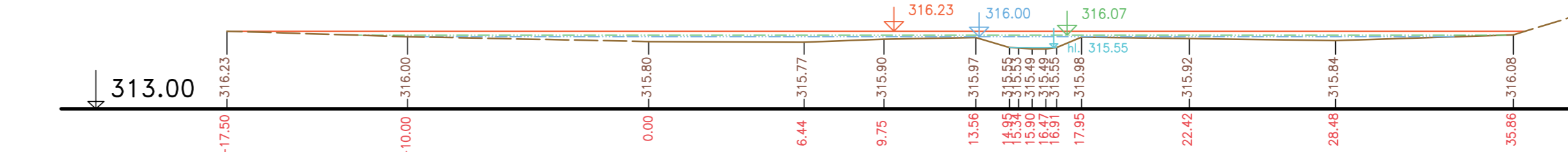
P221 km 14.53351 M 1:200/200

$Q_{\text{max}} = 20.7 \text{ m}^3/\text{s}$
 $Q_{\text{av}} = 8.58 \text{ m}^3/\text{s}$
 $Q_s = 5.28 \text{ m}^3/\text{s}$



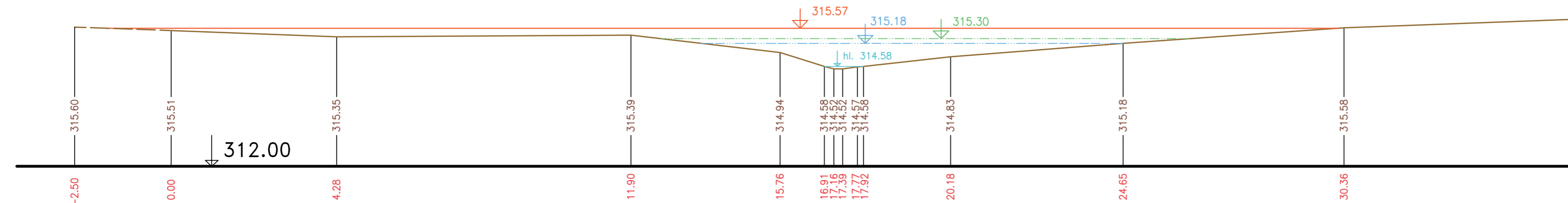
P224 km 14.64828 M 1:200/200

$Q_{\text{max}} = 20.7 \text{ m}^3/\text{s}$
 $Q_{\text{av}} = 8.58 \text{ m}^3/\text{s}$
 $Q_s = 5.29 \text{ m}^3/\text{s}$



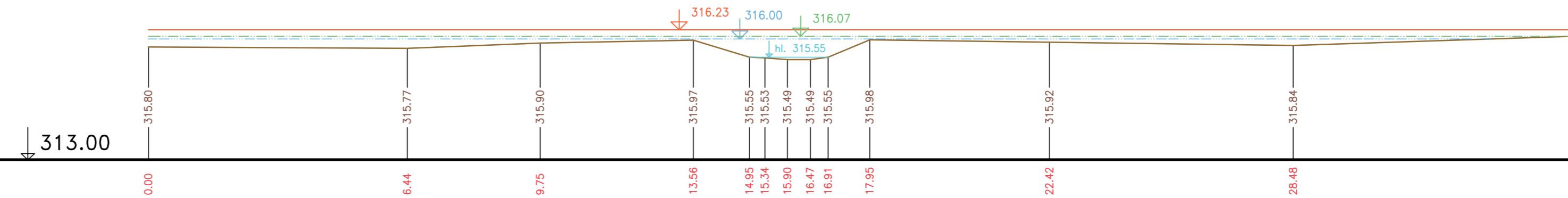
P222 km 14.57458

$Q_{\text{max}} = 20.7 \text{ m}^3/\text{s}$
 $Q_{\text{av}} = 8.58 \text{ m}^3/\text{s}$
 $Q_s = 5.28 \text{ m}^3/\text{s}$



P224 km 14.64828

$Q_{\text{max}} = 20.7 \text{ m}^3/\text{s}$
 $Q_{\text{av}} = 8.58 \text{ m}^3/\text{s}$
 $Q_s = 5.29 \text{ m}^3/\text{s}$



———— Terén (zaměření)
- - - - - Terén (vynesení ze situace)

Výškový systém BaII p.v.

Název akce:	GENEREL TOKU ROKYTKA - II. etapa	
Název přílohy:	Příčné řezy korytem - Řičanský potok	Měřítko: 1 : 100/100
	55. část P221 - P224	Číslo přílohy: 3.6.1.2.55