
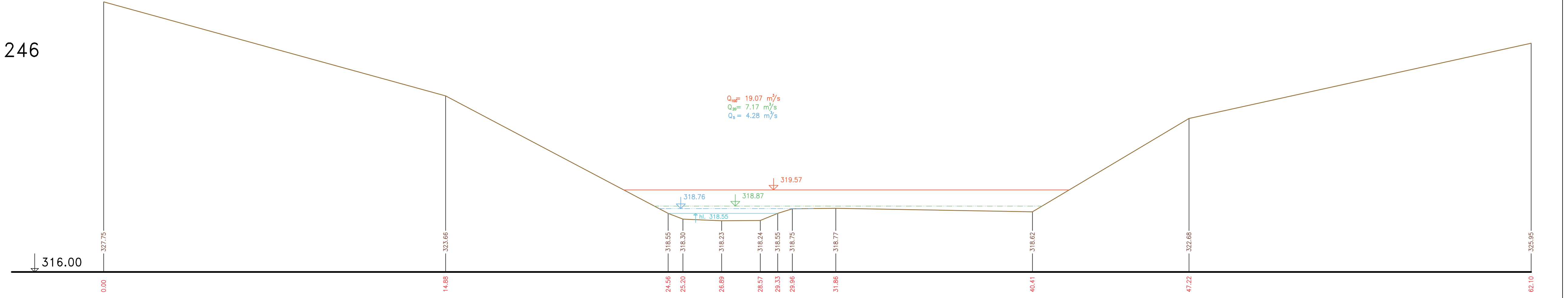


PŘÍČNÉ PROFILY
ŘÍČANSKÝ POTOK
MĚŘ.: 1:100/1:100
57. ČÁST

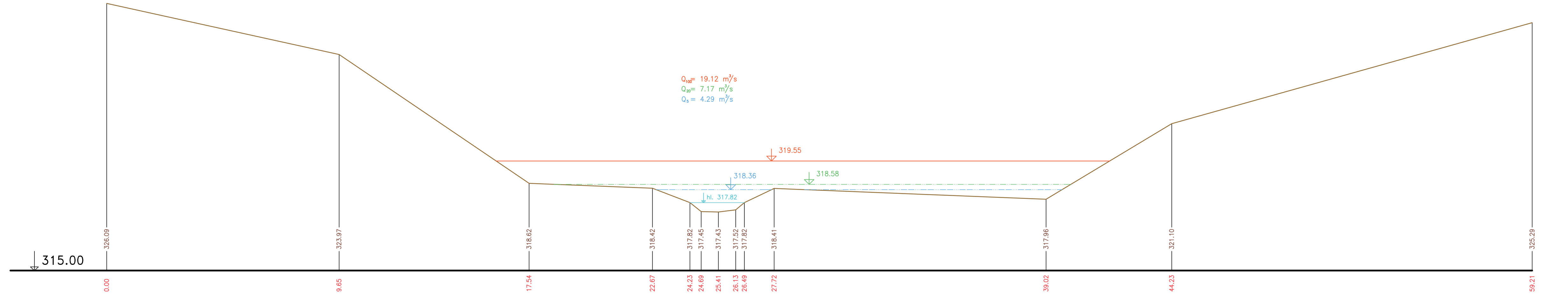
P229 km 14.92113



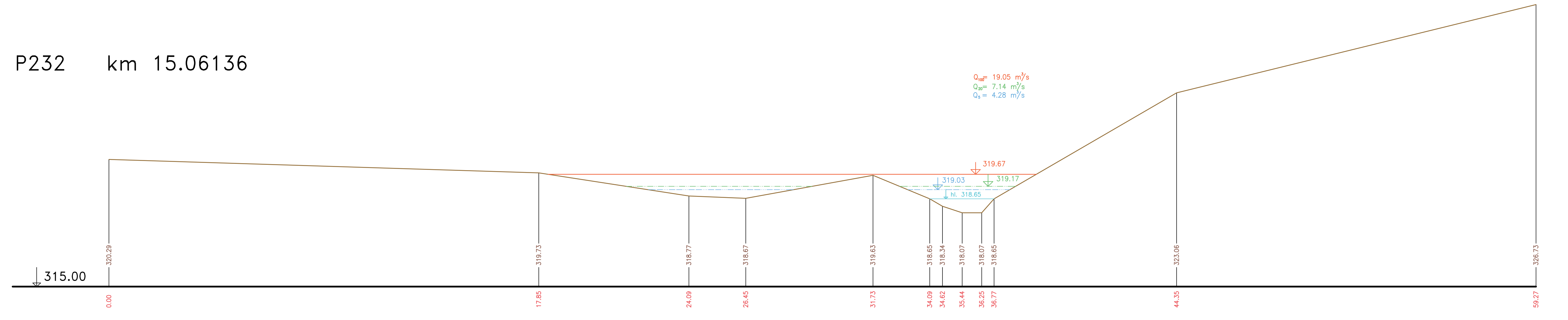
P231 km 15.01246



P230 km 14.96331



P232 km 15.06136



Výškový systém Balt p.v.

Název akce: GENEREL TOKU ROKYTKA - II. etapa			
Název přílohy: Příčné řezy korytem - Říčanský potok		Měřítko: 1 : 100/100	
57. část P229 - P232		Číslo přílohy: 3.6.1.2.57	