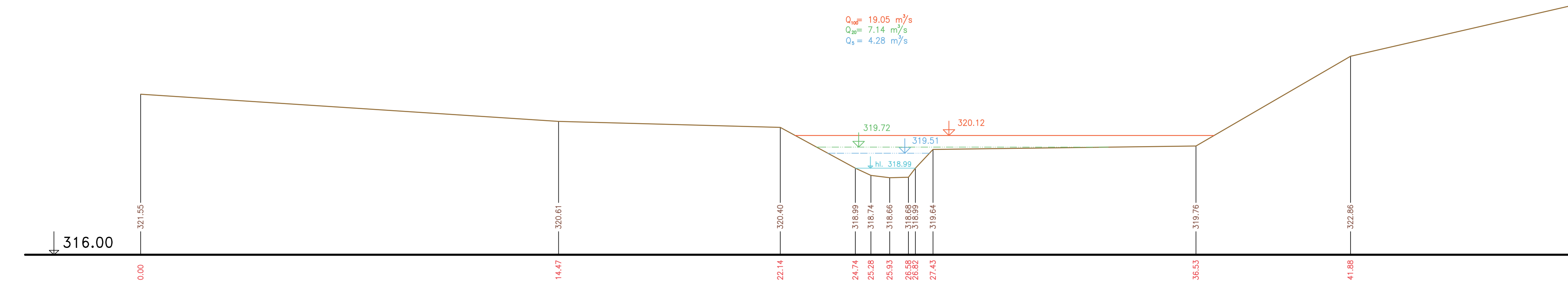
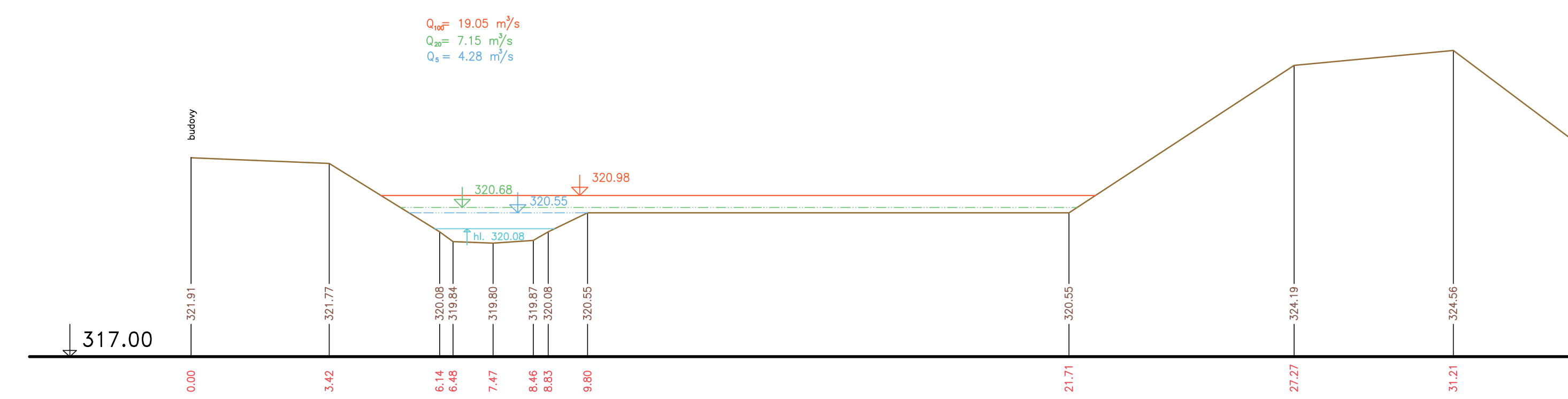


PŘÍČNÉ PROFILY  
ŘÍČANSKÝ POTOK  
MĚŘ.: 1:100/1:100  
58. ČÁST

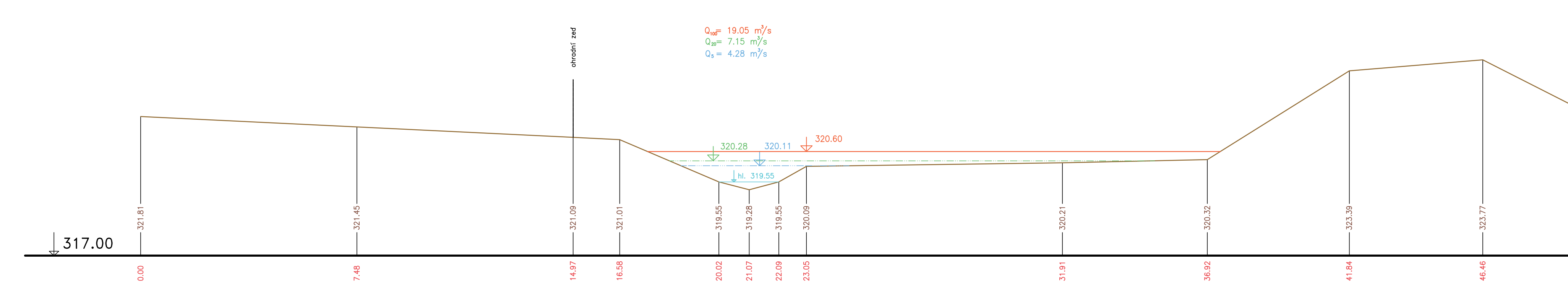
P233 km 15.12153



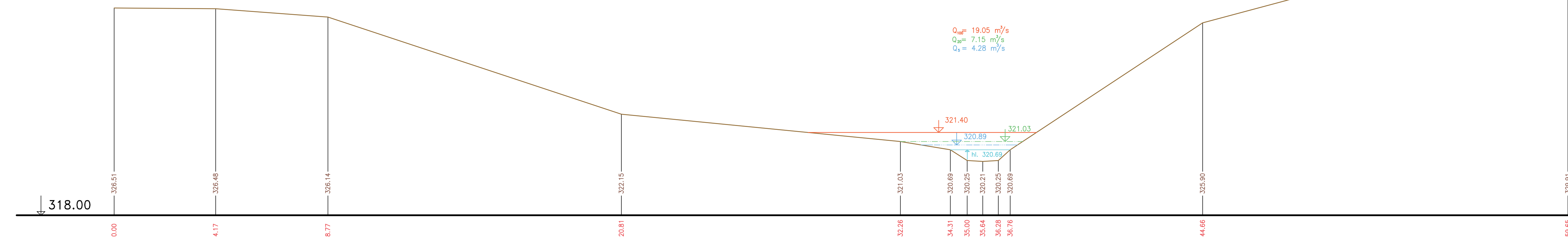
P235 km 15.21051




P234 km 15.17045



P236 km 15.25906



Výškový systém Balt p.v.

Název akce:	<b>GENEREL TOKU ROKYTKA - II. etapa</b>	
Název přílohy:	Příčné řezy korytem - Říčanský potok	Mřížka:
		1 : 100/100
		Číslo přílohy:
58. část P233 - P236		<b>3.6.1.2.58</b>