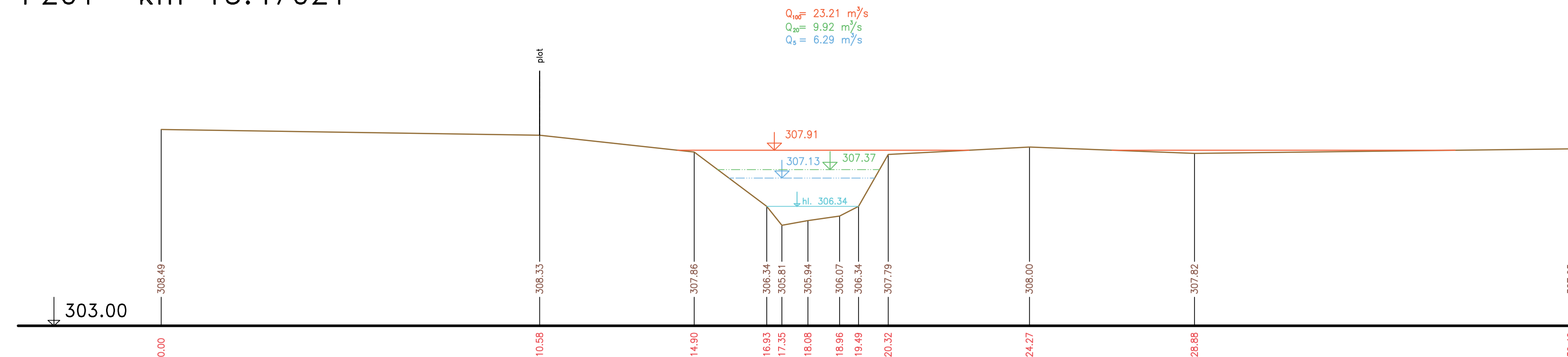
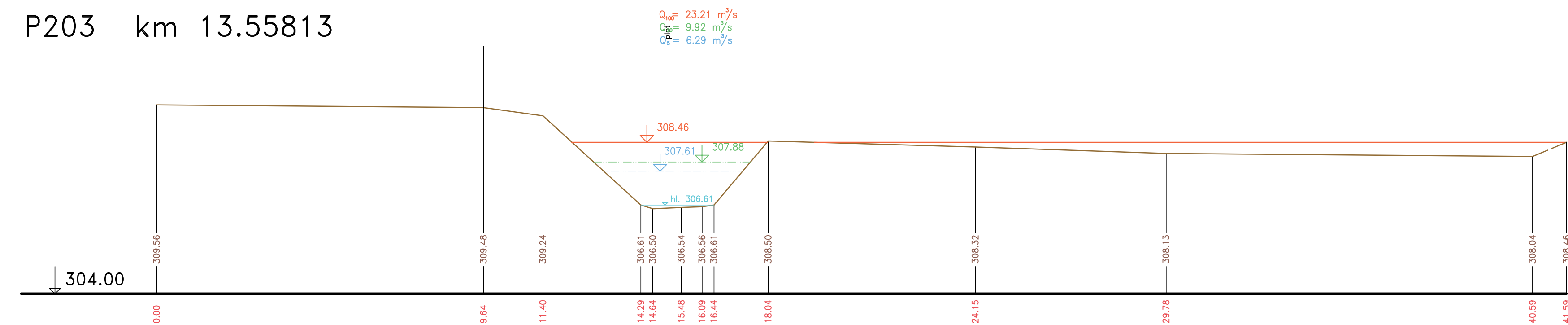


PŘÍČNÉ PROFILY
ŘÍČANSKÝ POTOK
MĚŘ.: 1:100/1:100
50. ČÁST

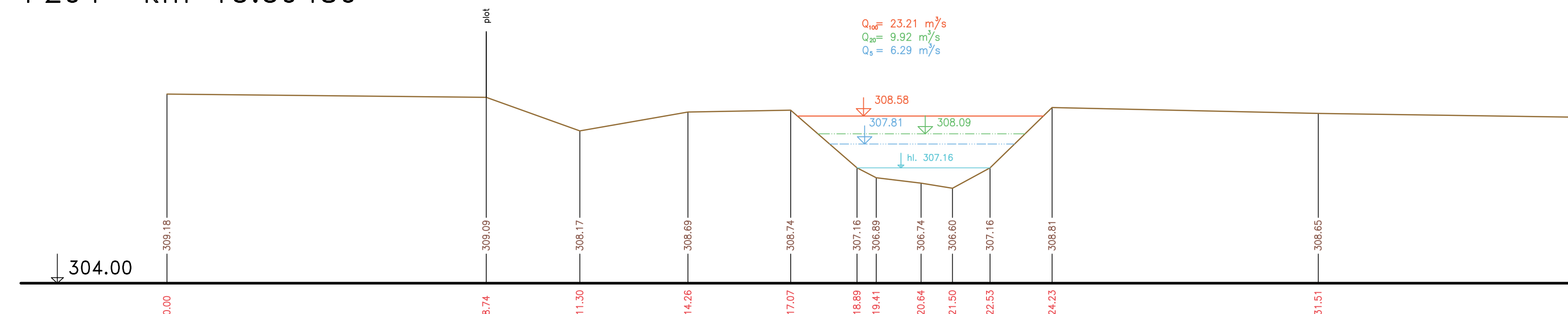
P201 km 13.47021



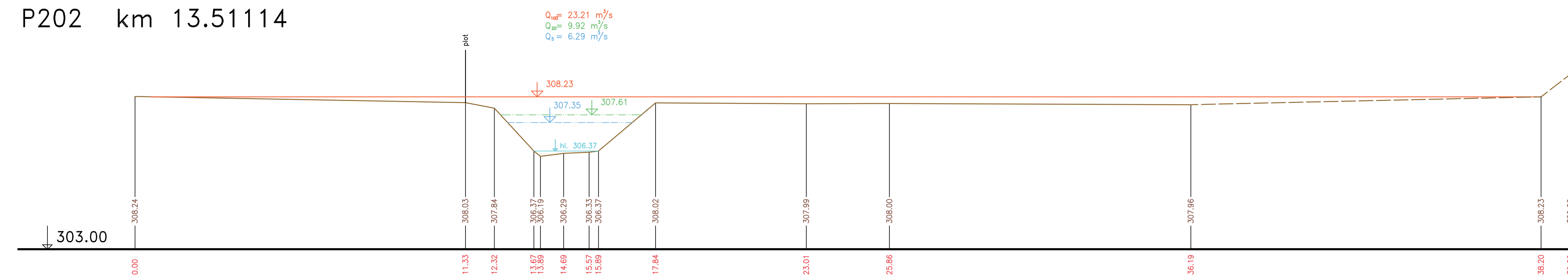
P203 km 13.55813



P204 km 13.59480



P202 km 13.51114



— Terén (zaměření)
- - - Terén (vynesení ze situace)

Výškový systém Balt p.v.

Název akce:	GENEREL TOKU ROKYTKA - II. etapa	
Název přílohy:	Příčné řezy korytem - Říčanský potok	Měřítko: 1 : 100/100
	50. část P201 - P204	Číslo přílohy: 3.6.1.2.50