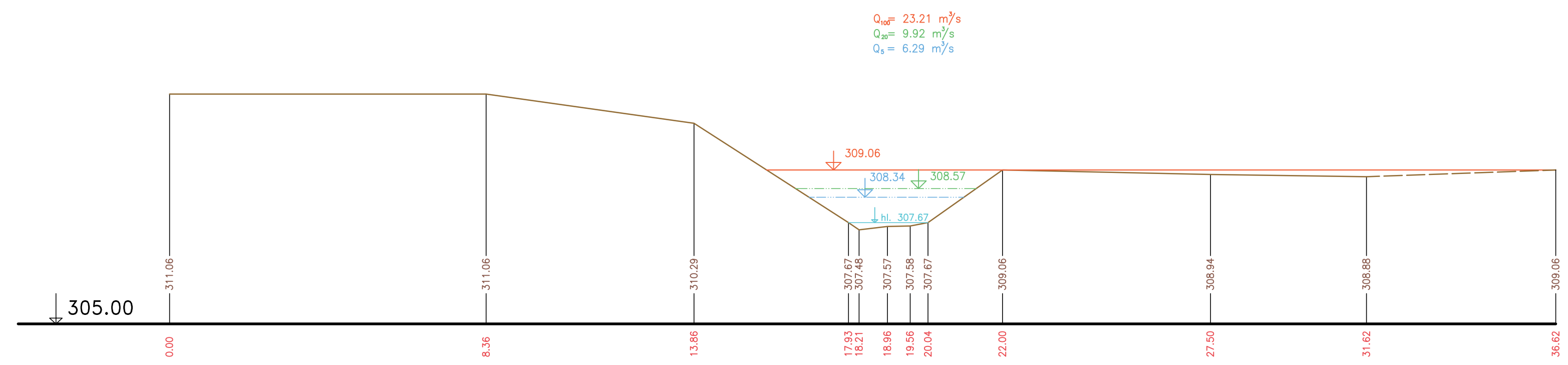
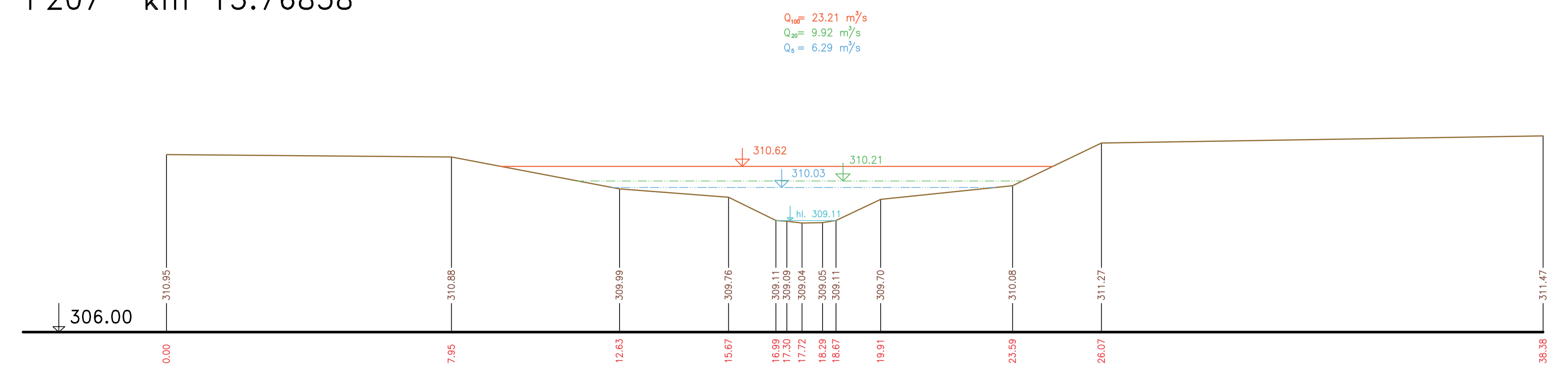


PŘÍČNÉ PROFILY  
ŘÍČANSKÝ POTOK  
MĚŘ.: 1:100/1:100  
51. ČÁST

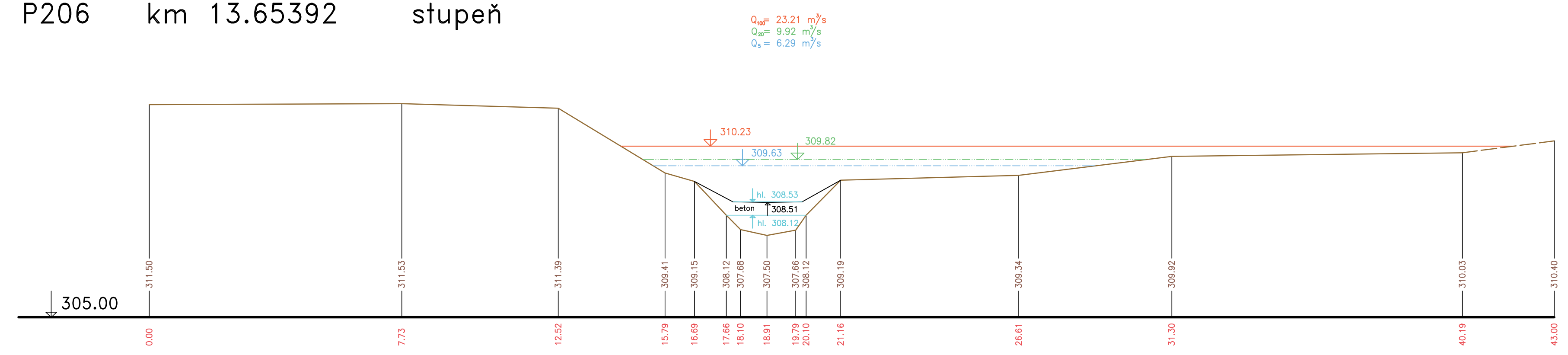
P205 km 13.62727



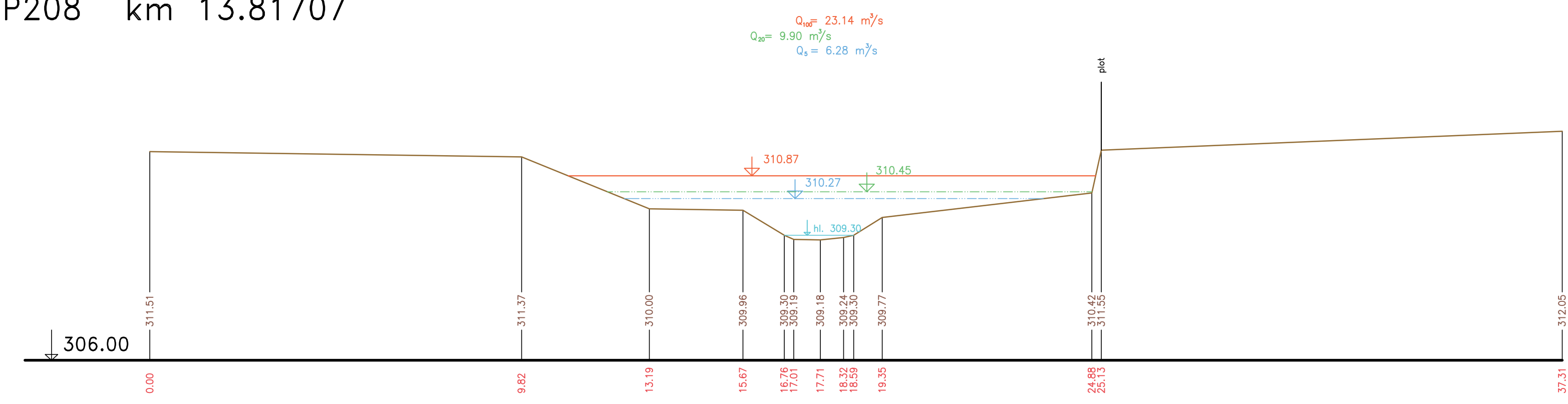
P207 km 13.76858



P206 km 13.65392 stupeň



P208 km 13.81707



— Terén (zaměření)  
- - - Terén (vynesení ze situace)

Výškový systém Balt p.v.

Název akce:	<b>GENEREL TOKU ROKYTKA - II. etapa</b>	
Název přílohy:	Příčné řezy korytem - Říčanský potok	Měřítko: 1 : 100/100
	51. část P205 - P208	Číslo přílohy: <b>3.6.1.2.51</b>