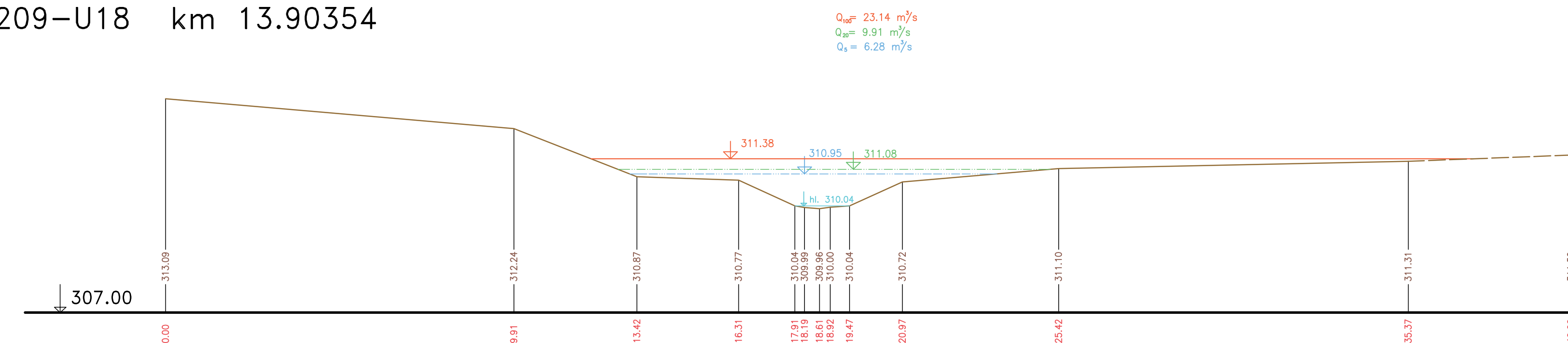
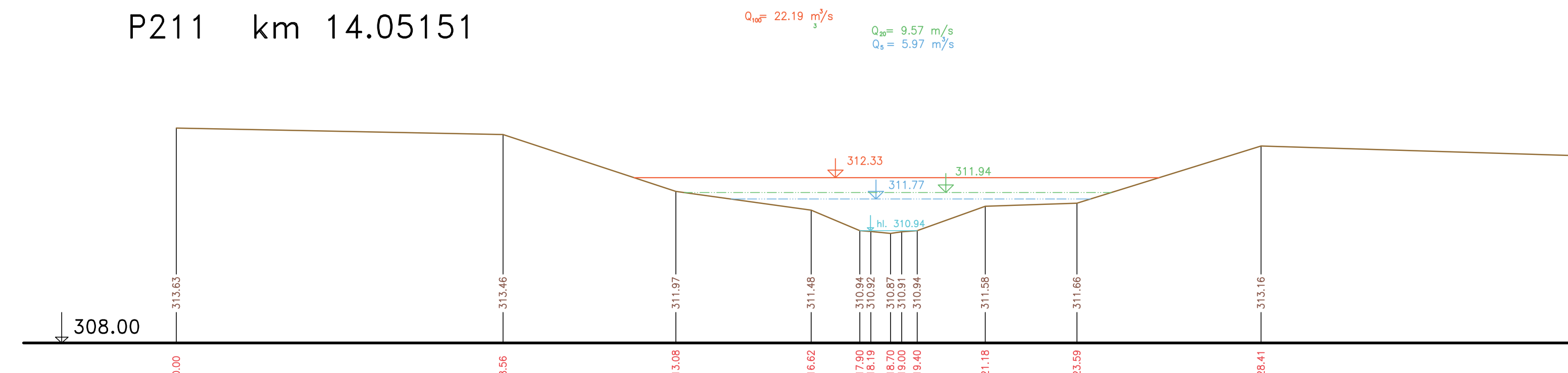


PŘÍČNÉ PROFILY  
 ŘIČANSKÝ POTOK  
 MĚŘ.: 1:100/1:100  
 52. ČÁST

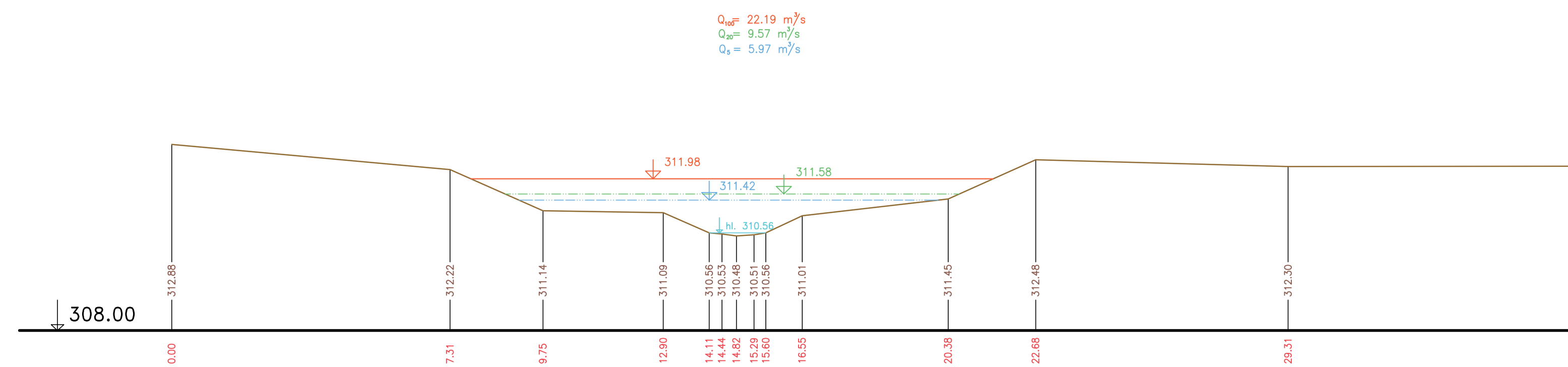
P209-U18 km 13.90354



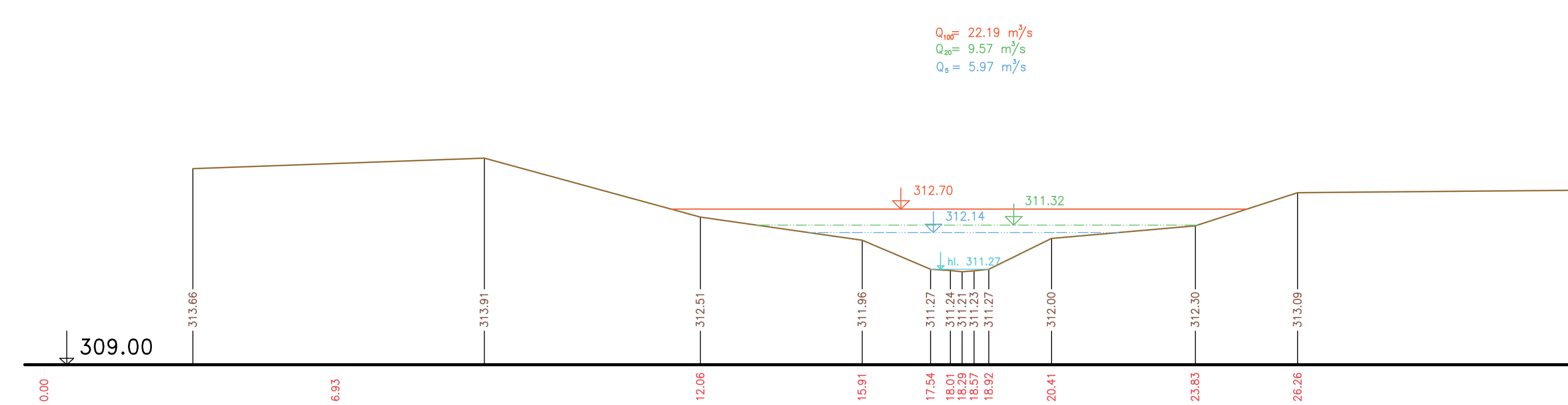
P211 km 14.05151



P210 km 14.00020




P212 km 14.09322



— Terén (zaměření)  
 - - - Terén (vynesení ze situace)

Výškový systém Balt p.v.

Název akce:	<b>GENEREL TOKU ROKYTKA - II. etapa</b>	
Název přílohy:	Příčné řezy korytem - Říčanský potok	Měřítko: 1 : 100/100
	52. část P209 - P212	Číslo přílohy: <b>3.6.1.2.52</b>