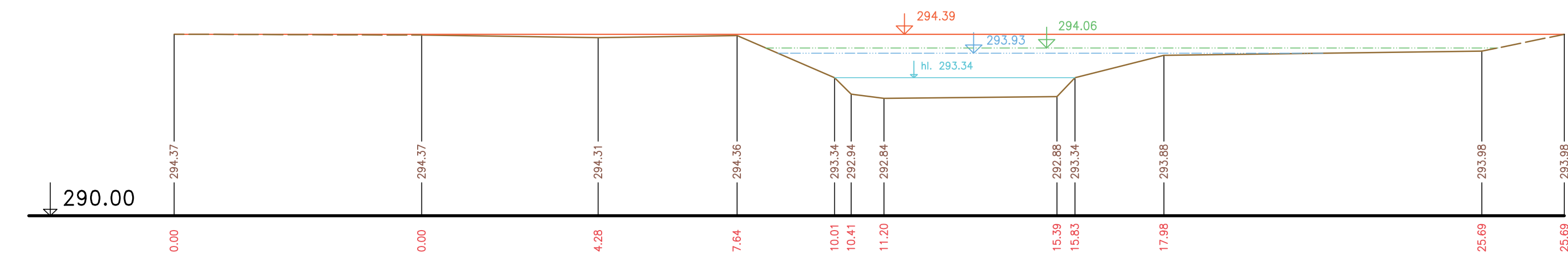
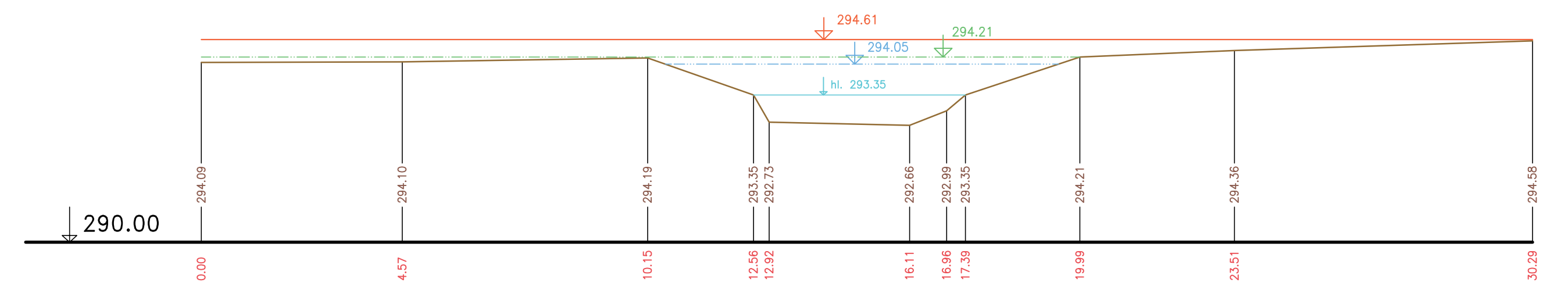


PŘÍČNÉ PROFILY
ŘÍČANSKÝ POTOK
MĚŘ.: 1:100/1:100
39 .ČÁST

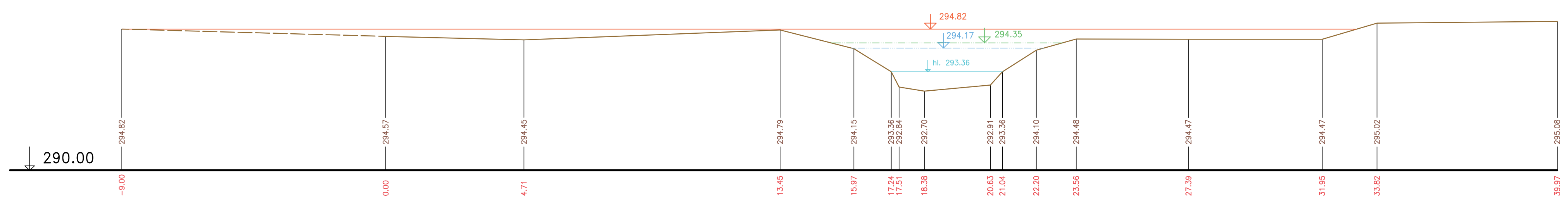
P155 km 10.73140



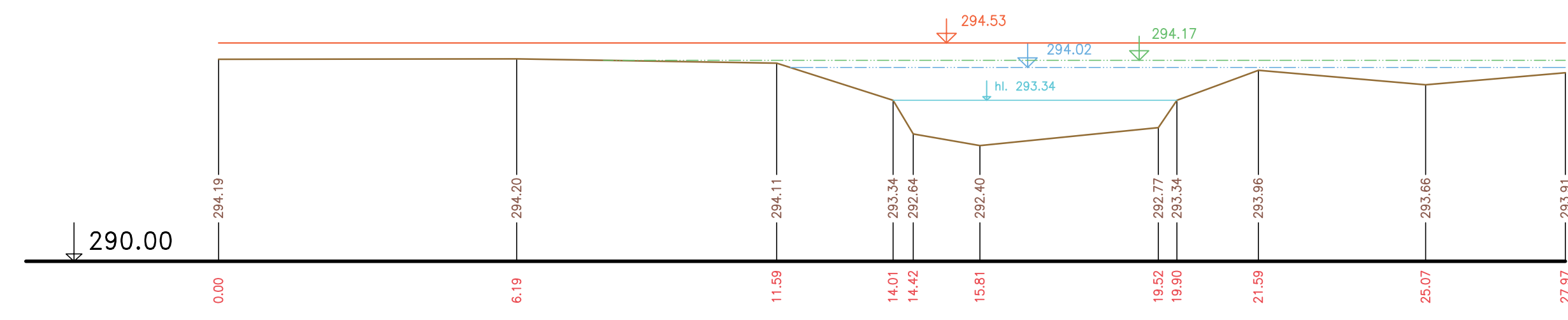
P157 km 10.82932



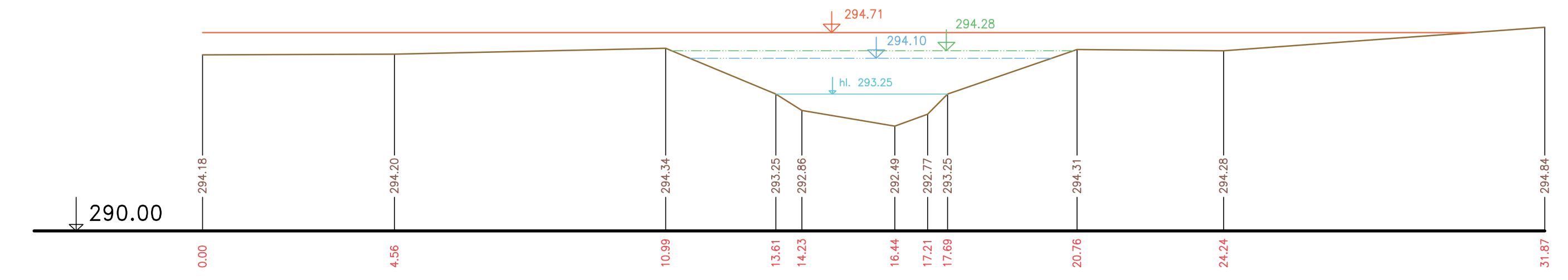
P159-U13 km 10.91113



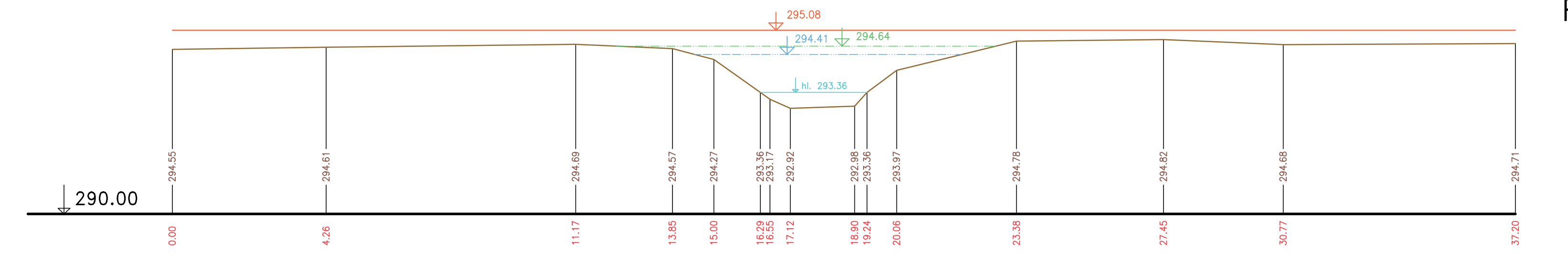
P156 km 10.77959



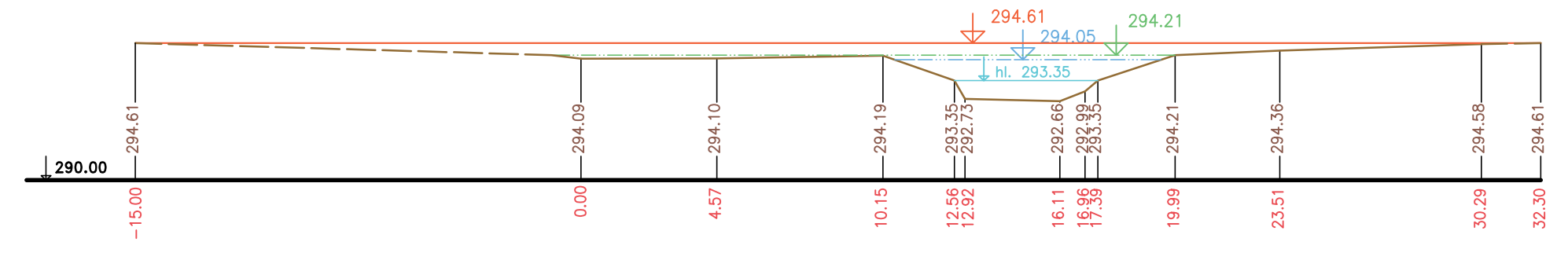
P158 km 10.86468



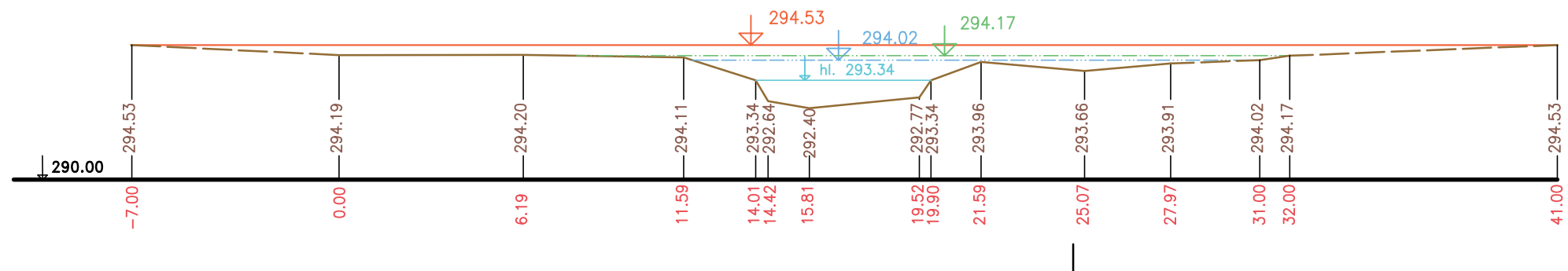
P160 km 10.98126



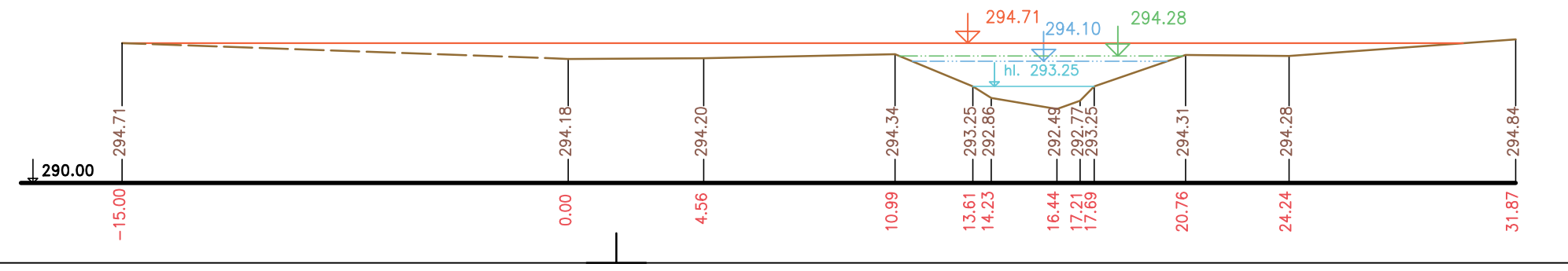
P157 km 10.82932 M 1:200/200



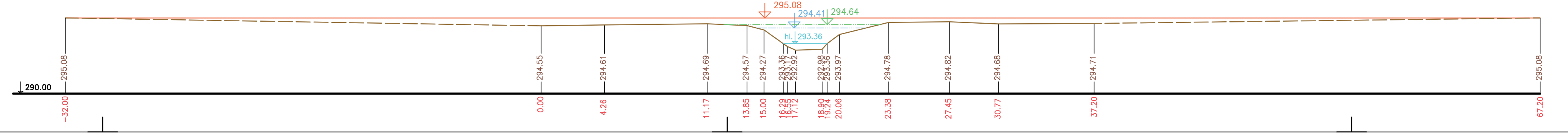
P156 km 10.77959 M 1:200/200



P158 km 10.86468 M 1:200/200




P160 km 10.98126 M 1:200/200



— Terén (zaměření)
- - - Terén (vynesení ze situace)

Výškový systém Balt p.v.

Název akce: GENEREL TOKU ROKYTKA - II. etapa	
Název přílohy: Příčné řezy korytem - Říčanský potok	Měřítko: 1 : 100/100
39. část P155 - P160	Číslo přílohy: 3.6.1.2.39