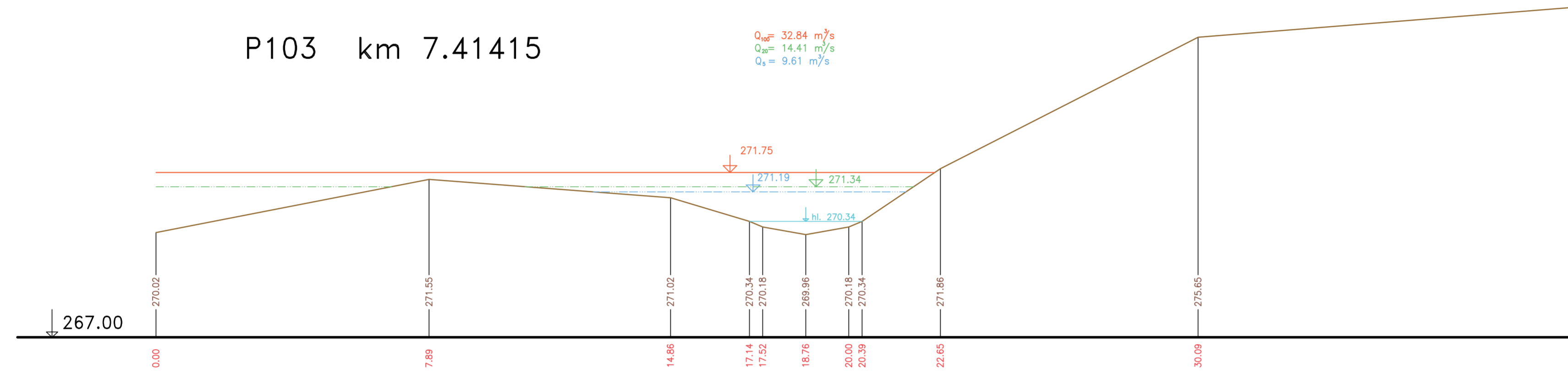
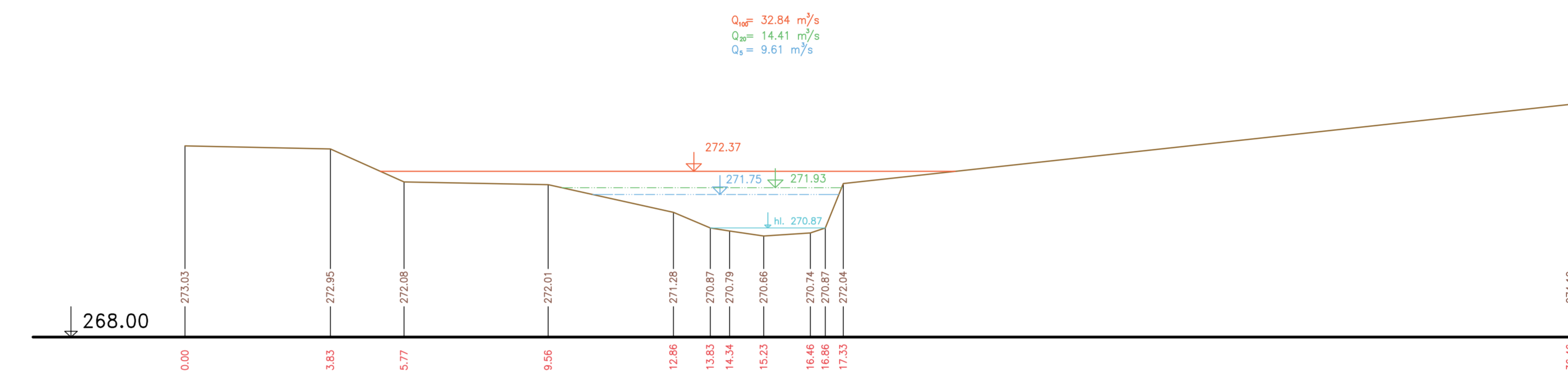


PŘÍČNÉ PROFILY  
ŘIČANSKÝ POTOK  
MĚŘ.: 1:100/1:100  
26. ČÁST

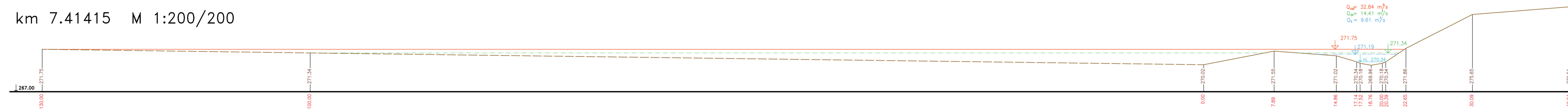
P103 km 7.41415



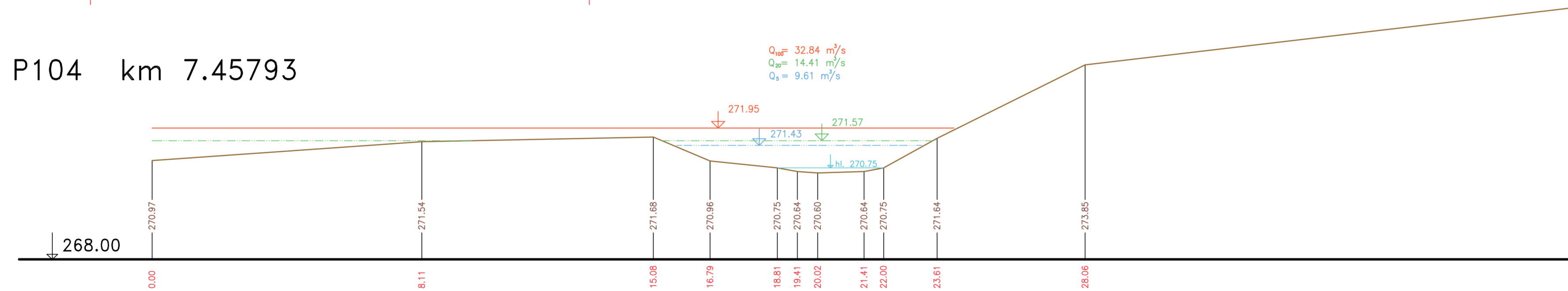
P105 km 7.50128



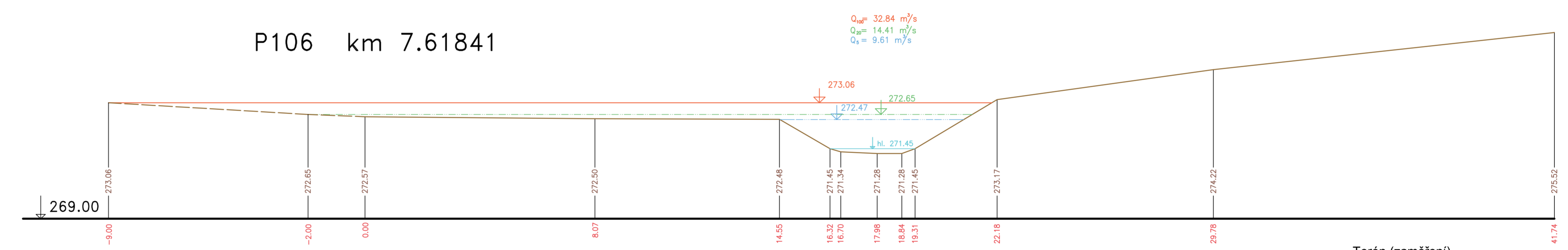
P103 km 7.41415 M 1:200/200



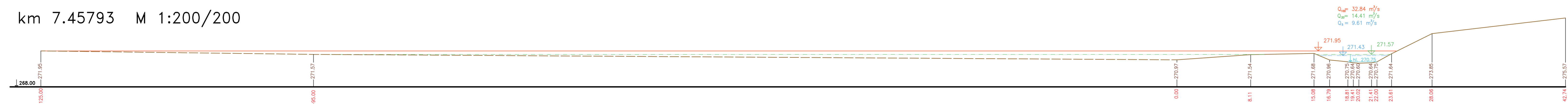
P104 km 7.45793



P106 km 7.61841



P104 km 7.45793 M 1:200/200



— Terén (zaměření)  
- - - Terén (vynesení ze situace)

Výškový systém Balt p.v.

Měrová akce:		<b>GENEREL TOKU ROKYTKA - II. etapa</b>	
Měřítko:		1 : 100/100	
Název přílohy:		Příčné řezy korytem - Řičanský potok	
Číslo přílohy:		26. část P103 - P106	
		<b>3.6.1.2.26</b>	