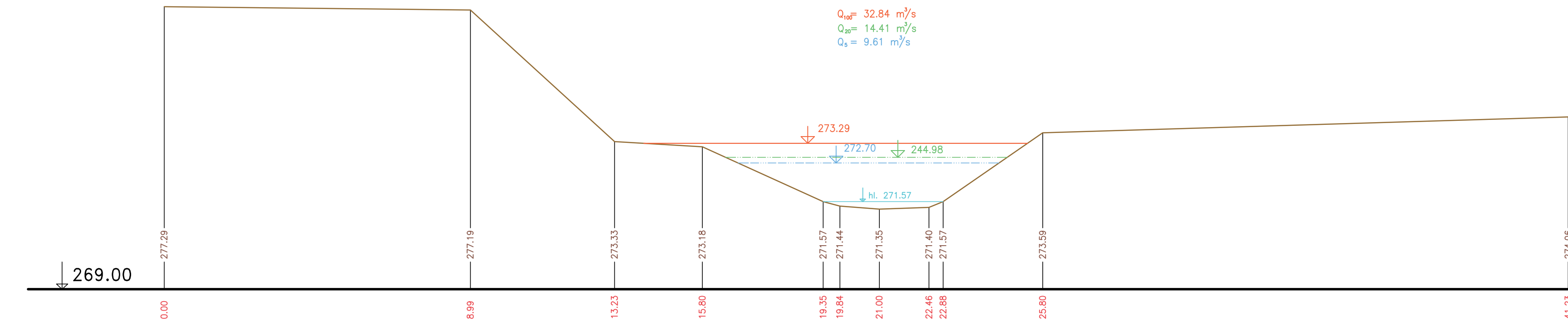
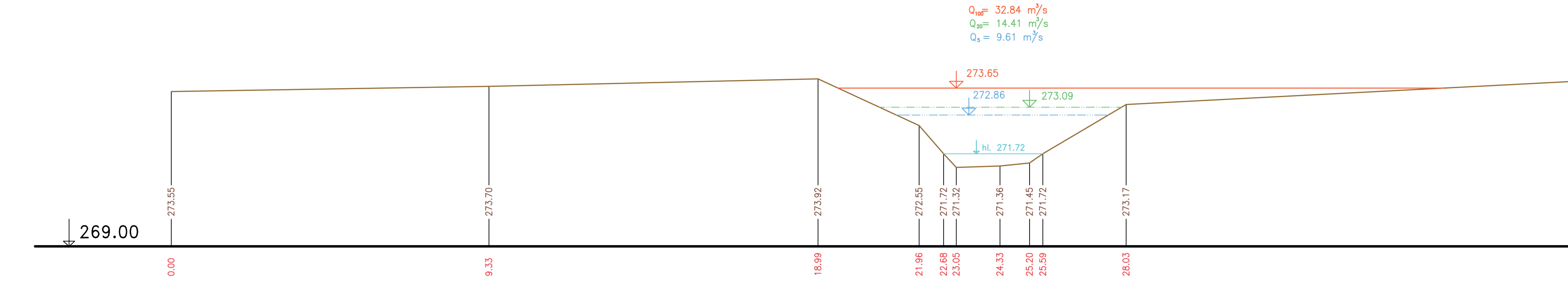


PŘÍČNÉ PROFILY  
ŘÍČANSKÝ POTOK  
MĚŘ.: 1:100/1:100  
27. ČÁST

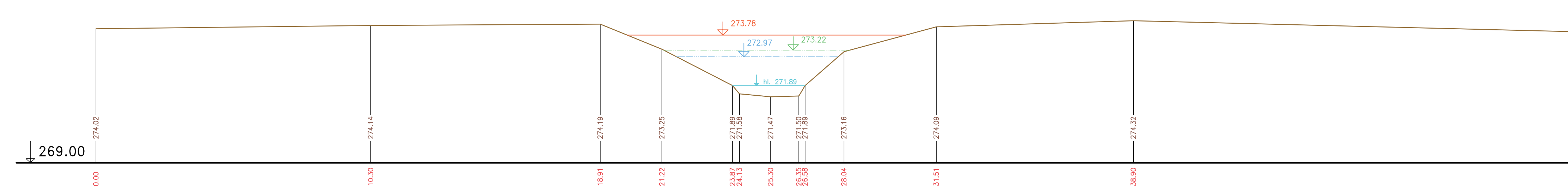
P107 km 7.67573



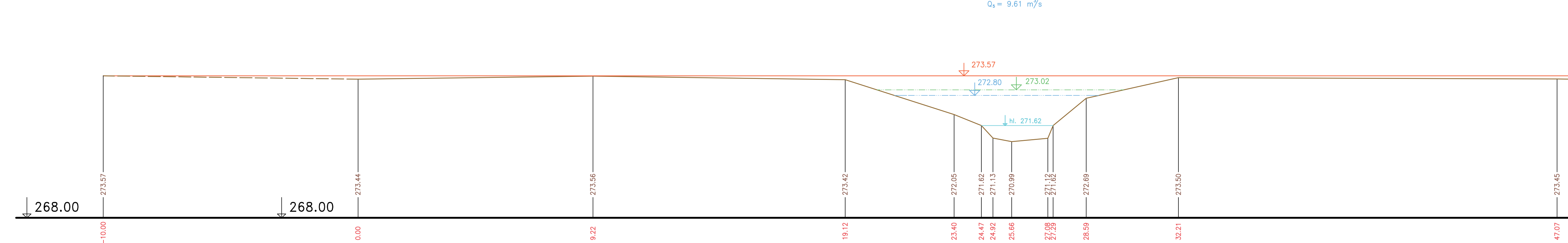
P109 km 7.76382



P110 km 7.80031




P108 km 7.72193



— Terén (zaměření)  
 - - - Terén (vynesení ze situace)

Výškový systém Balt p.v.

Název akce:	<b>GENEREL TOKU ROKYTKA - II. etapa</b>	
Název přílohy:	Příčné řezy korytem - Říčanský potok	Měřítko: 1 : 100/100
	27. část P107 - P110	Číslo přílohy: 3.6.1.2.27