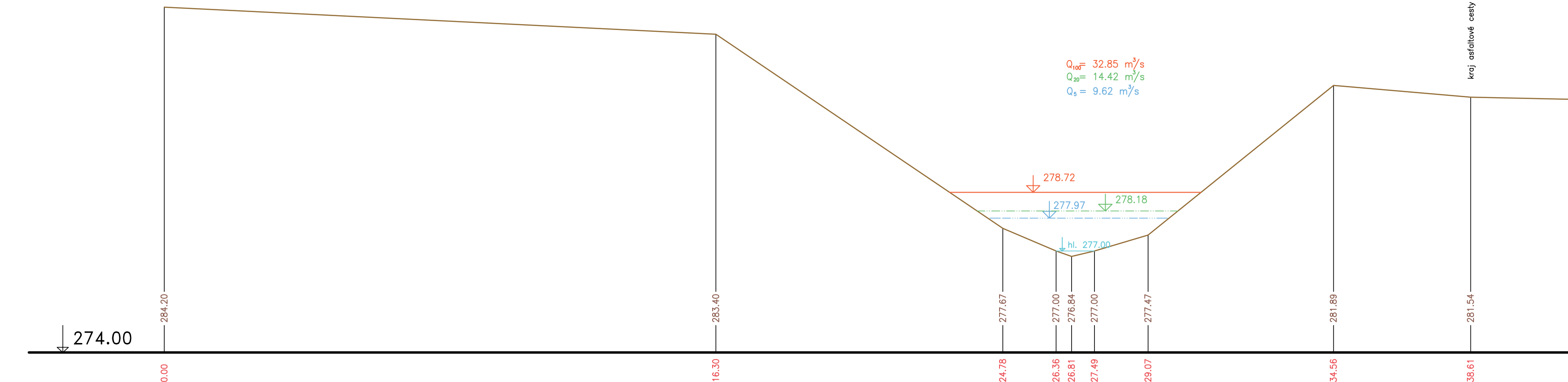
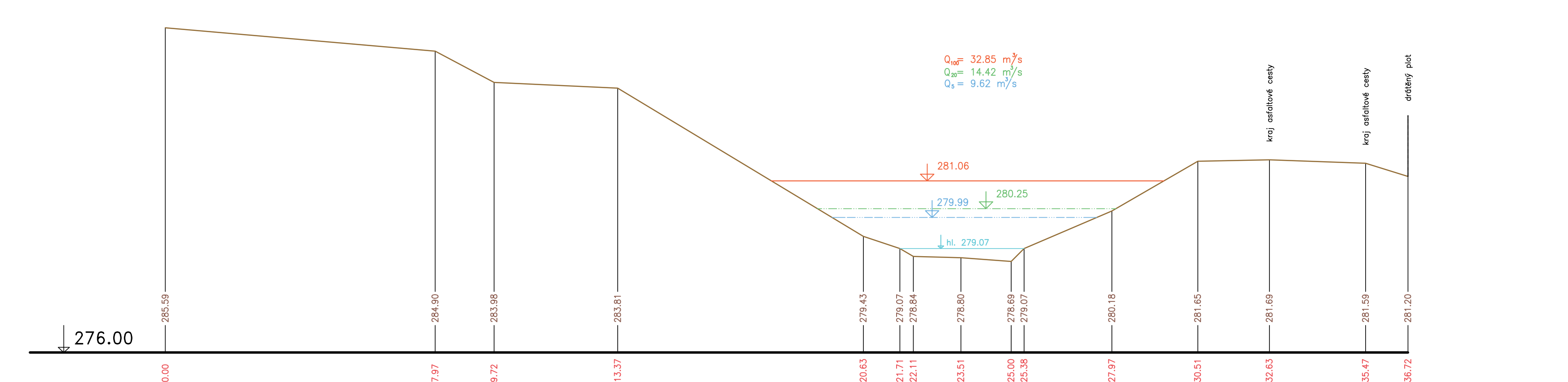


PŘÍČNÉ PROFILY
ŘÍČANSKÝ POTOK
MĚŘ.: 1:100/1:100
31. ČÁST

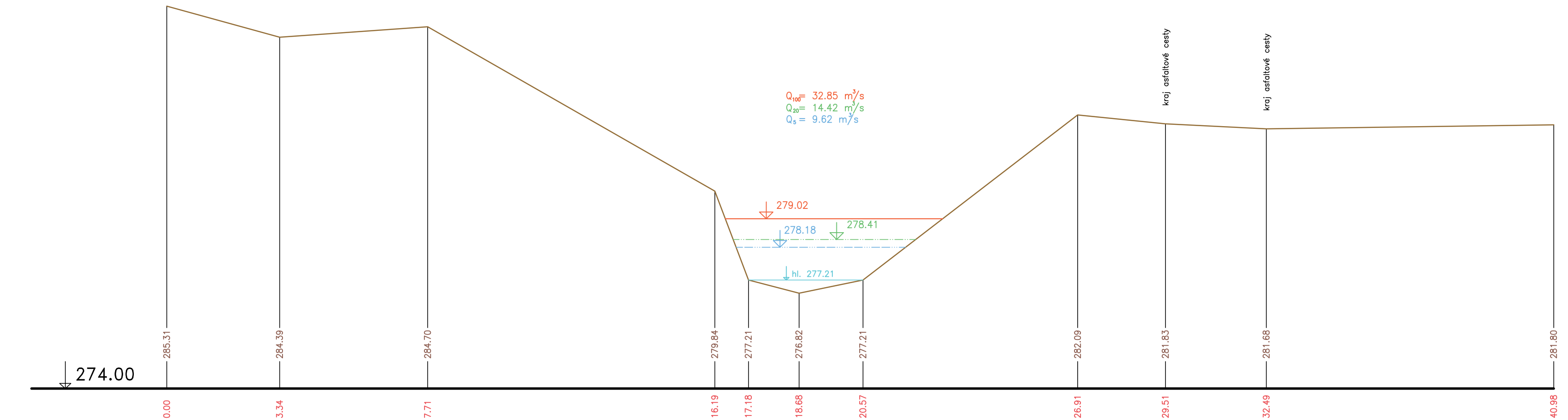
P123 km 8.45807



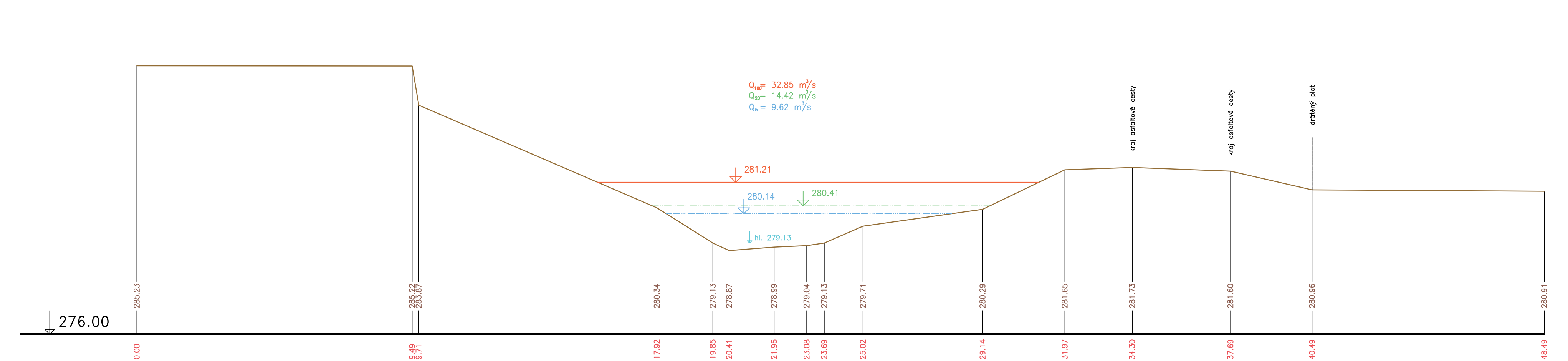
P125 km 8.59736




P124 km 8.49298



P126 km 8.64053



Výškový systém Balt p.v.

Název akce :	GENEREL TOKU ROKYTKA - II. etapa	
Název přílohy :	Příčné řezy korytem - Říčanský potok	Měřítko : 1 : 100/100
	31. část P123 - P126	Číslo přílohy : 3.6.1.2.31