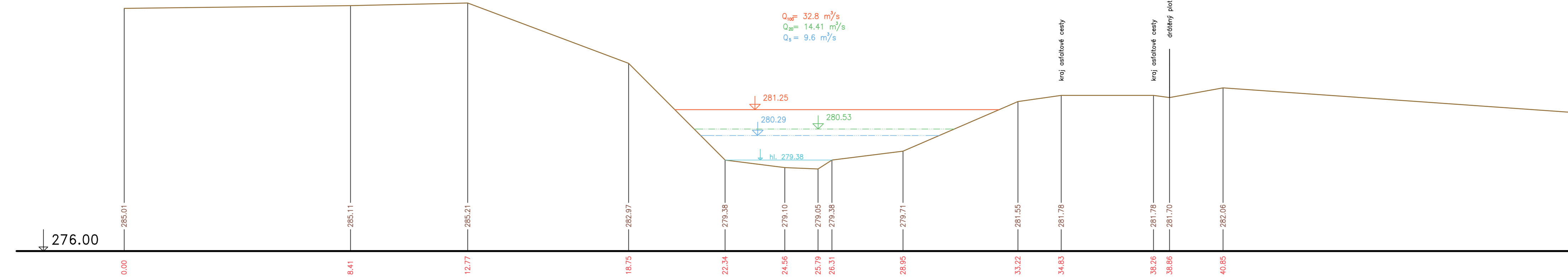
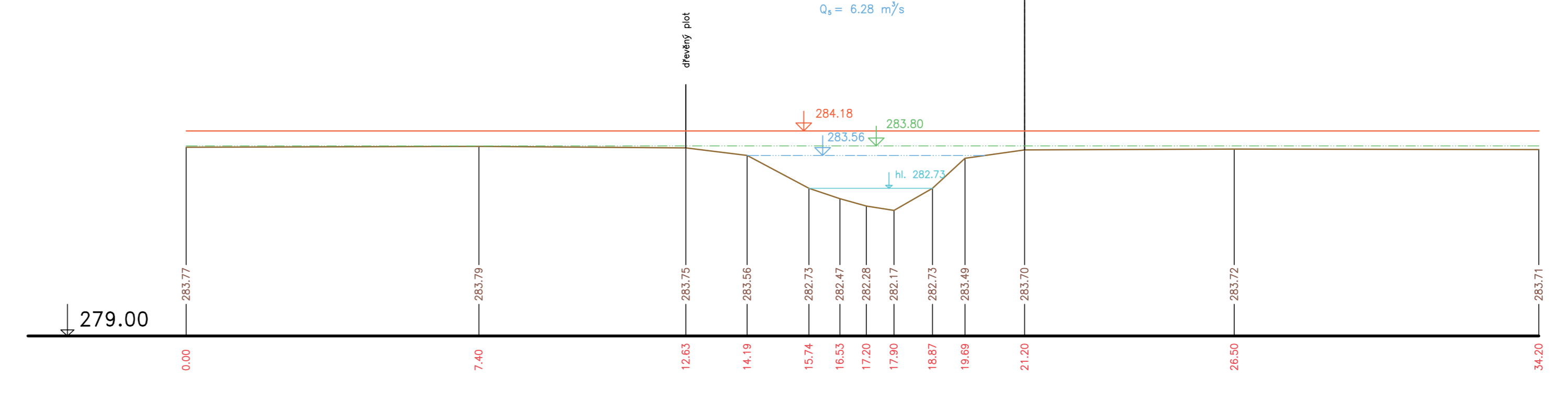


PŘÍČNÉ PROFILY
ŘÍČANSKÝ POTOK
MĚŘ.: 1:100/1:100
32. ČÁST

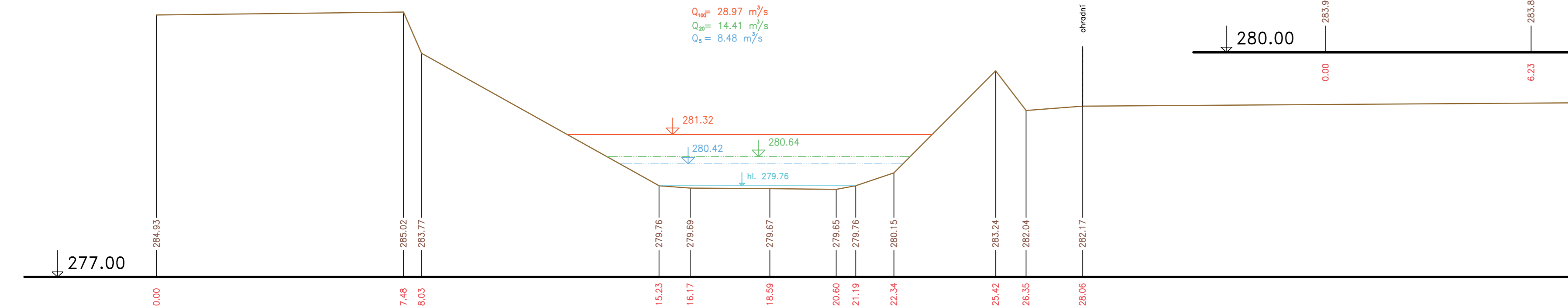
P127 km 8.68683



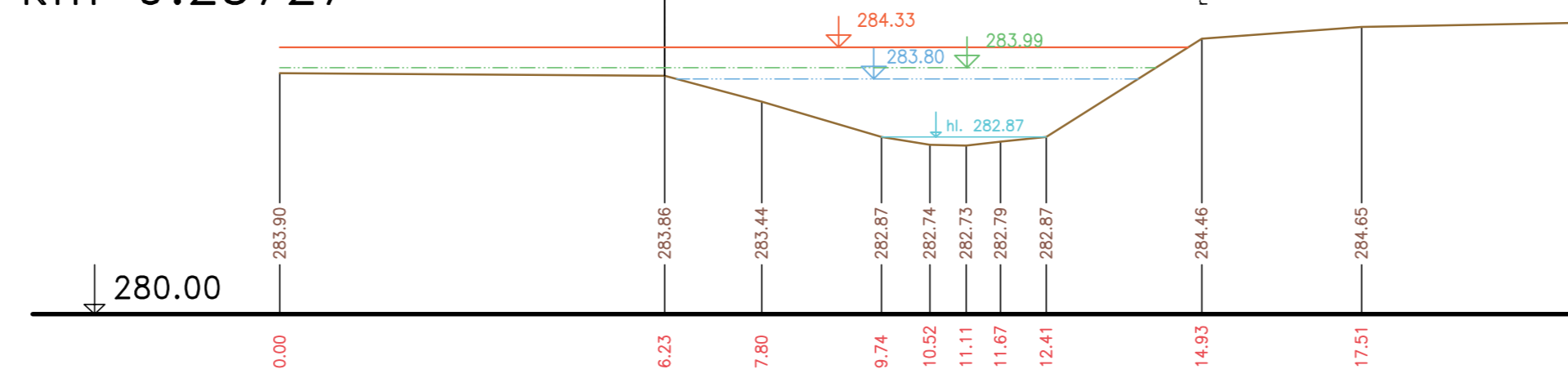
P129 km 9.19748



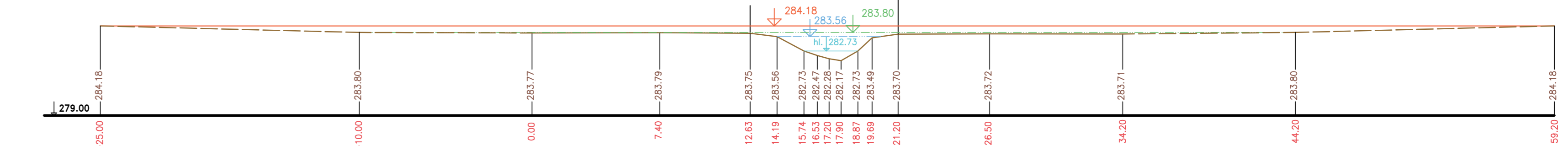
P128 km 8.71517



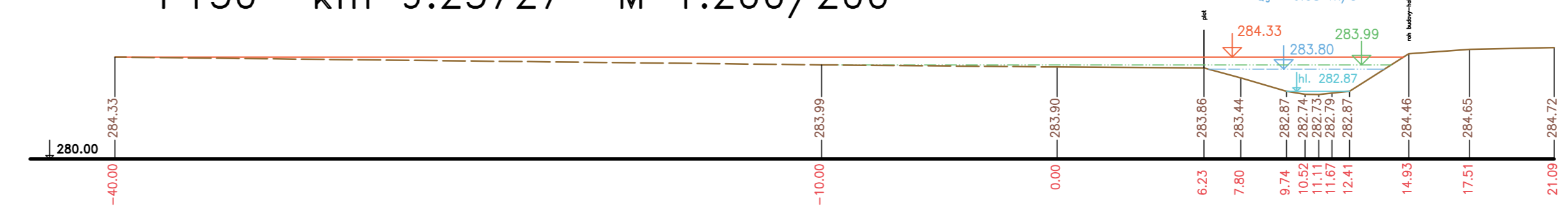
P130 km 9.23727



P129 km 9.19748 M 1:200/200



P130 km 9.23727 M 1:200/200



— Terén (zaměření)
 - - - Terén (vynesení ze situace)

Výškový systém Balt p.v.

Název akce:	GENEREL TOKU ROKYTKA - II. etapa	Měřítko:	1 : 100/100
Název přílohy:	Příčné řezy korytem - Říčanský potok	Číslo přílohy:	3.6.1.2.32
32. část P127 - P130			