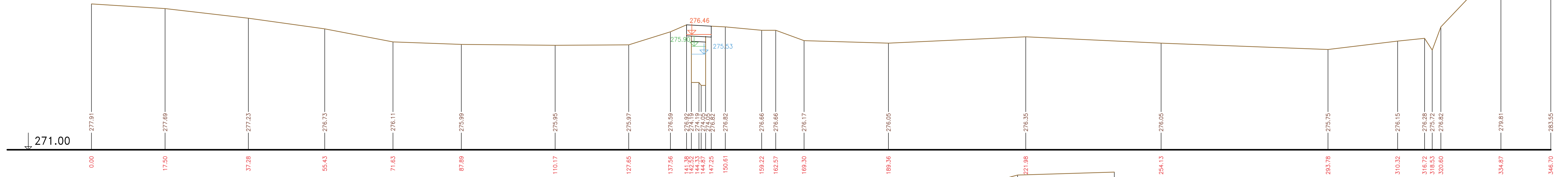


ÚDOLNÍ PROFILY
 ŘÍČANSKÝ POTOK
 MĚŘ.: 1:500/1:100
 5. ČÁST

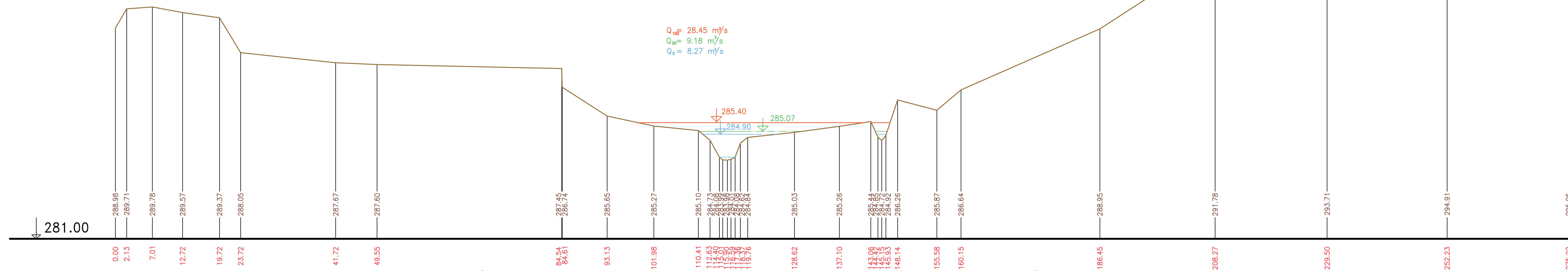
U9 – 025 km 7.97101

$Q_{\text{úř}} = 32.84 \text{ m}^3/\text{s}$
 $Q_{\text{sp}} = 14.41 \text{ m}^3/\text{s}$
 $Q_s = 9.61 \text{ m}^3/\text{s}$




U10 km 9.48265

$Q_{\text{úř}} = 28.45 \text{ m}^3/\text{s}$
 $Q_{\text{sp}} = 9.18 \text{ m}^3/\text{s}$
 $Q_s = 8.27 \text{ m}^3/\text{s}$



Výškový systém Balt p.v.

Název akce:	GENEREL TOKU ROKYTKA - II. etapa	
Název přílohy:	Údolní profily - Říčanský potok	Měřítko: 1 : 500/100
	5. část U9 - U10	Číslo přílohy: 3.6.1.3.5