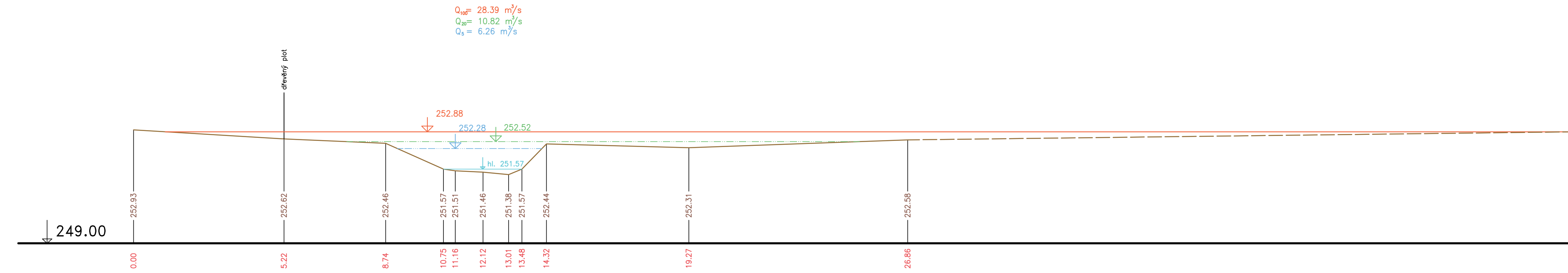
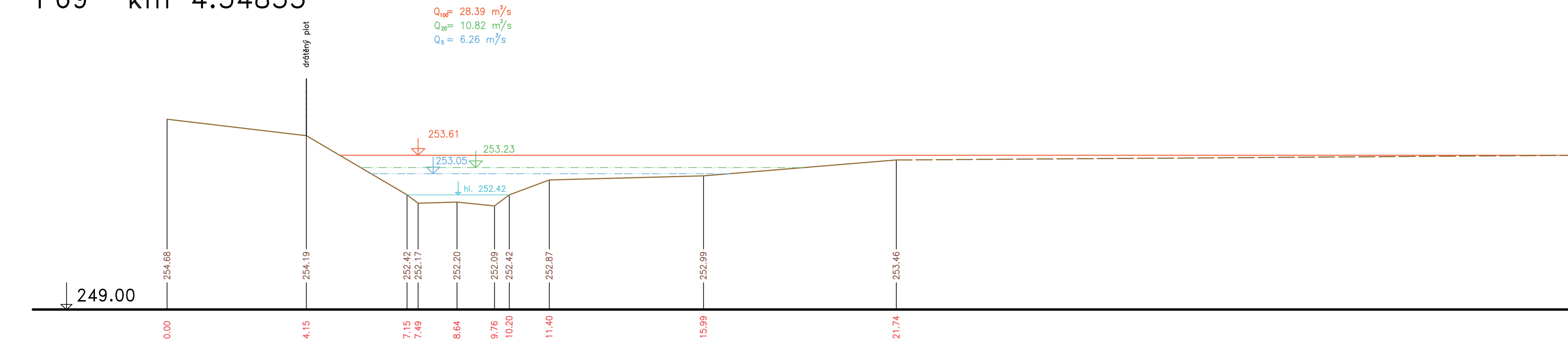


PŘÍČNÉ PROFILY
ŘÍČANSKÝ POTOK
MĚŘ.: 1:100/1:100
17. ČÁST

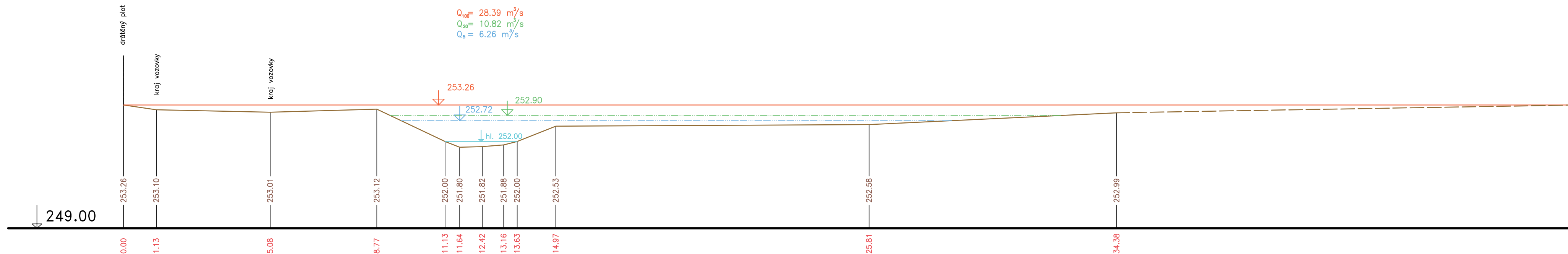
P67 km 4.42815



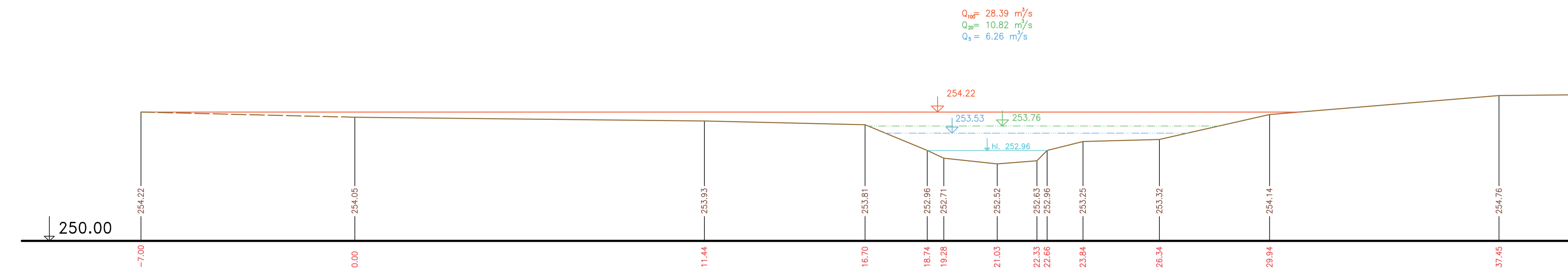
P69 km 4.54833



P68 km 4.49012




P70 km 4.65665



— Terén (zaměření)
- - - Terén (vynesení ze situace)

Výškový systém Balt p.v.

Název akce:	GENEREL TOKU ROKYTKA - II. etapa	
Název přílohy:	Příčné řezy korytem - Říčanský potok	Měřítko: 1 : 100/100
	17. část P67 - P70	Číslo přílohy: 3.6.1.2.17