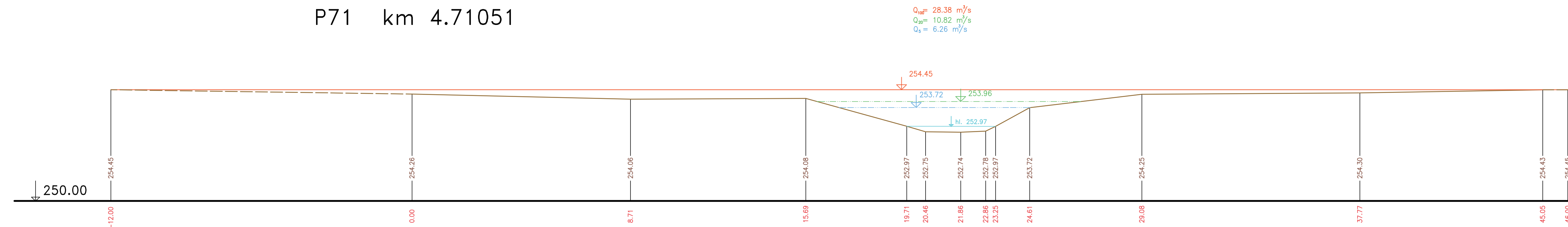
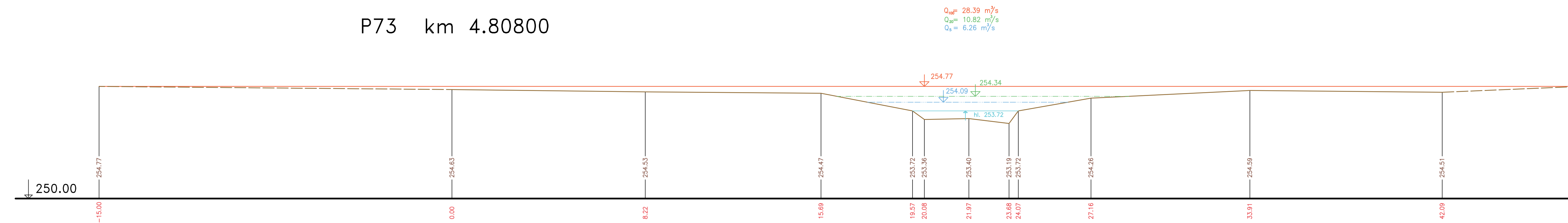


PŘÍČNÉ PROFILY
ŘÍČANSKÝ POTOK
MĚŘ.: 1:100/1:100
18. ČÁST

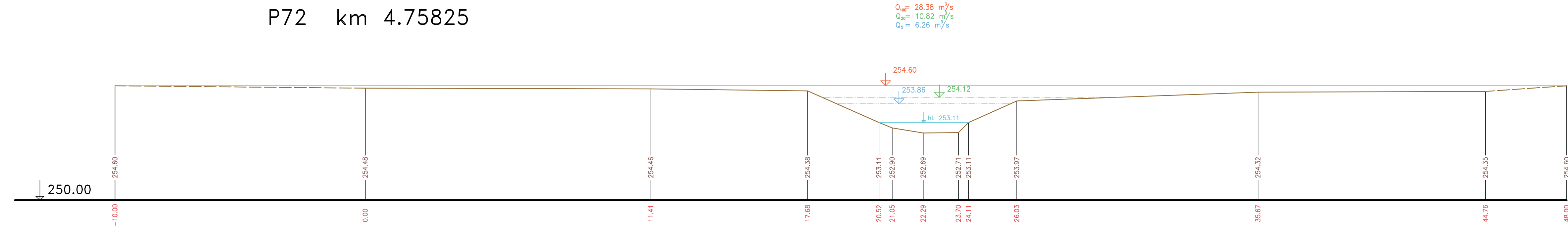
P71 km 4.71051



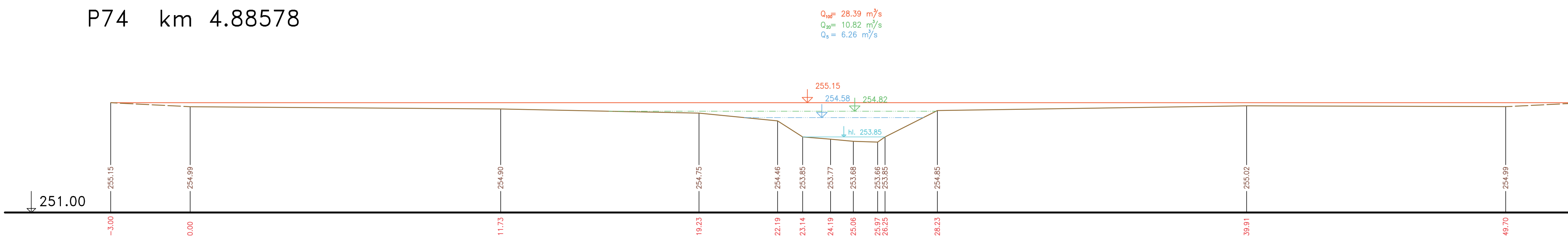
P73 km 4.80800



P72 km 4.75825




P74 km 4.88578



— Terén (zaměření)
- - - Terén (vynesení ze situace)

Výškový systém Balt p.v.

Název akce: GENEREL TOKU ROKYTKA - II. etapa	
Název přílohy: Příčné řezy korytem - Říčanský potok	Měřítko: 1 : 100/100
18. část P71 - P74	Číslo přílohy: 3.6.1.2.18