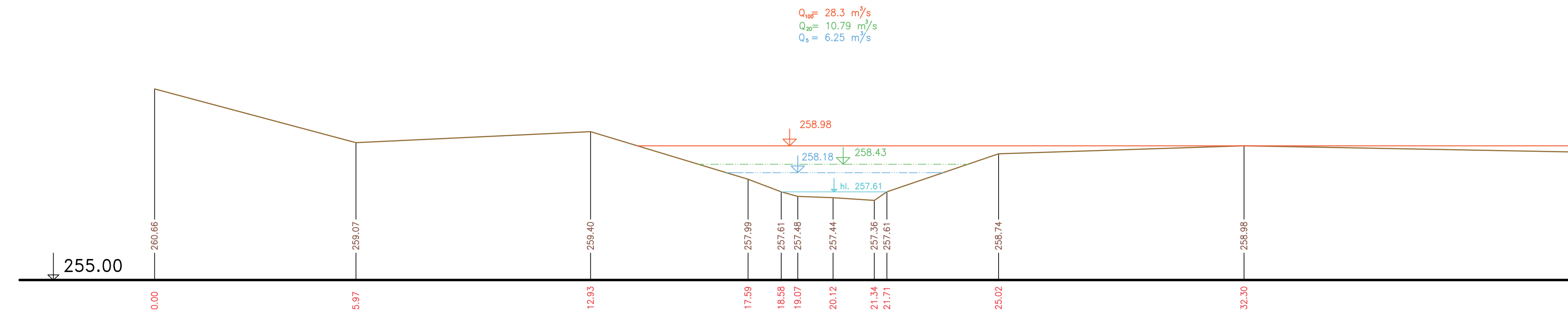
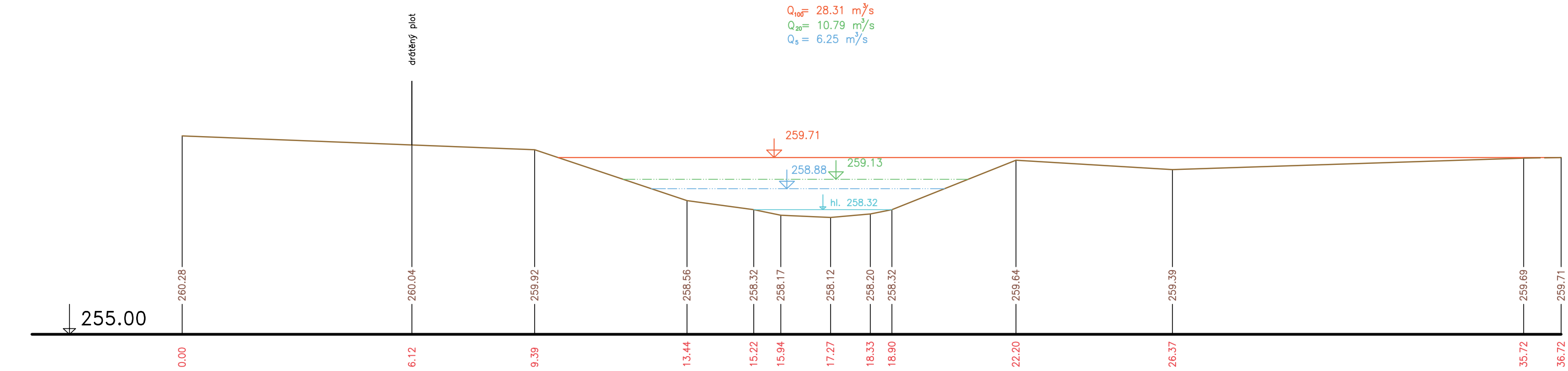


PŘÍČNÉ PROFILY
ŘÍČANSKÝ POTOK
MĚŘ.: 1:100/1:100
21. ČÁST

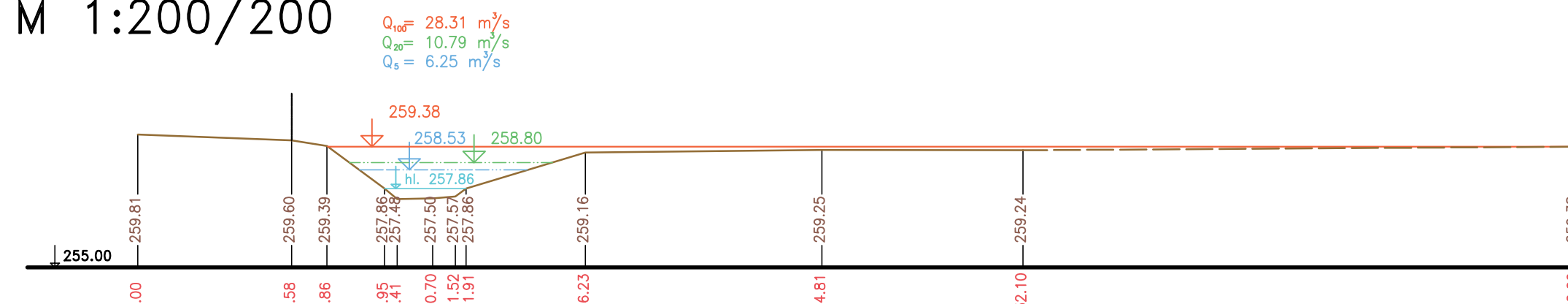
P83 km 5.46935



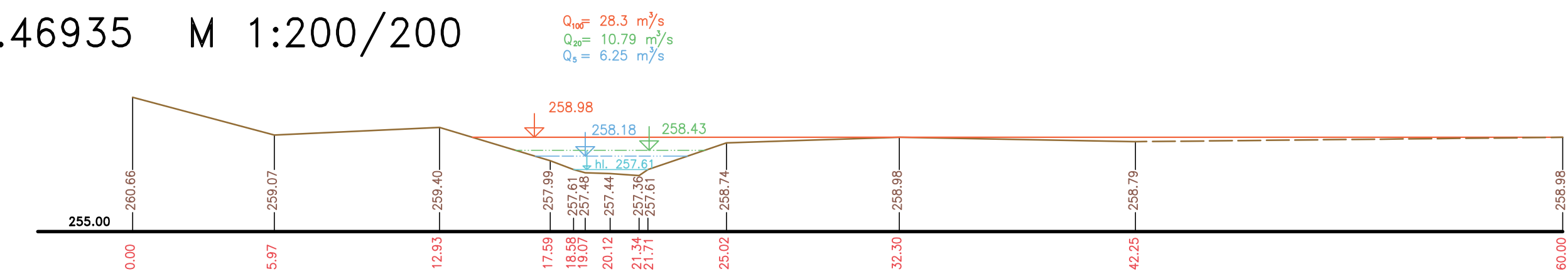
P85 km 5.58053



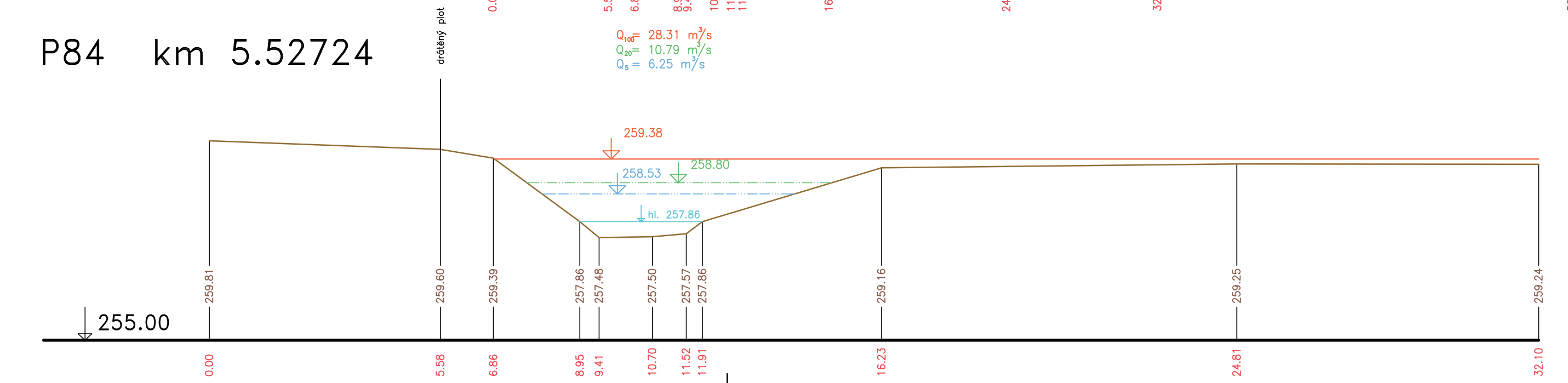
P84 km 5.52724 M 1:200/200



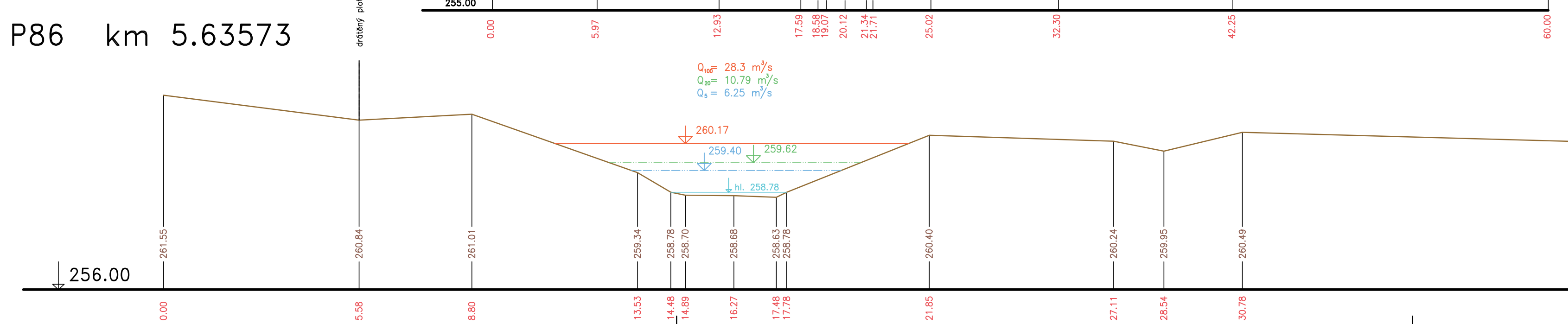
P83 km 5.46935 M 1:200/200



P84 km 5.52724



P86 km 5.63573



— Terén (zaměření)
- - - Terén (vynesení ze situace)

Výškový systém Balt p.v.

Název akce: GENEREL TOKU ROKYTKA - II. etapa	
Název přílohy: Příčné řezy korytem - Říčanský potok	Měřítko: 1 : 100/100
21. část P83 - P86	Číslo přílohy: 3.6.1.2.21