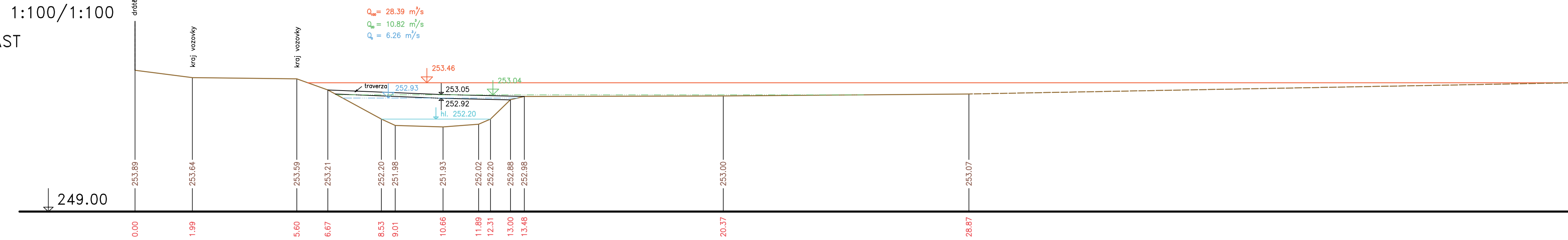
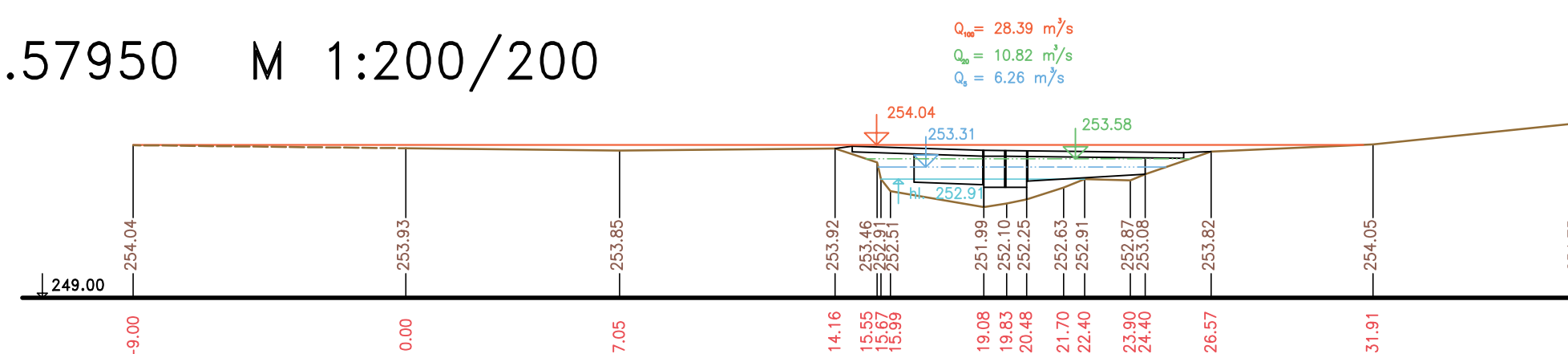


ŘEZY V OBJEKTECH  
ŘÍČANSKÝ POTOK  
MĚŘ.: 1:100/1:100  
5 .ČÁST

017 km 4.51812  
Železobetonová lávka pro pěší

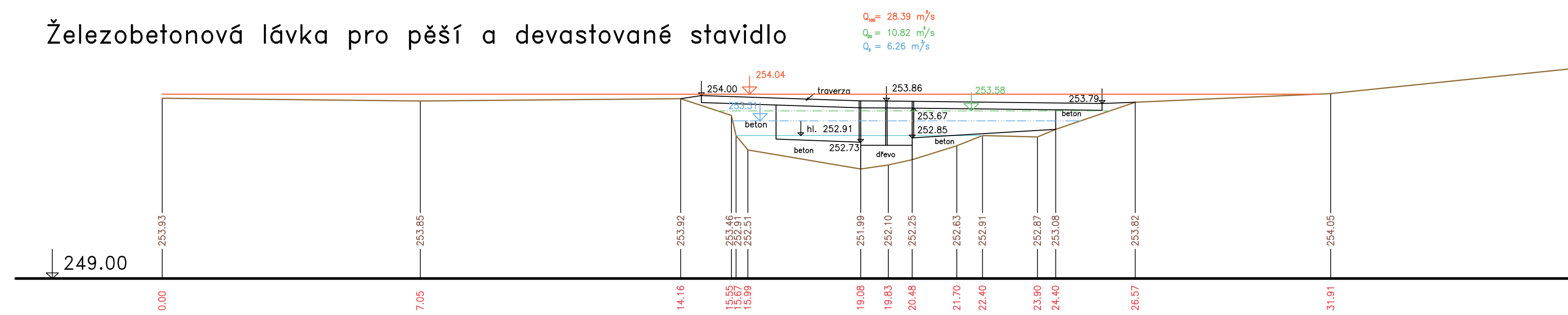


018 km 4.57950 M 1:200/200



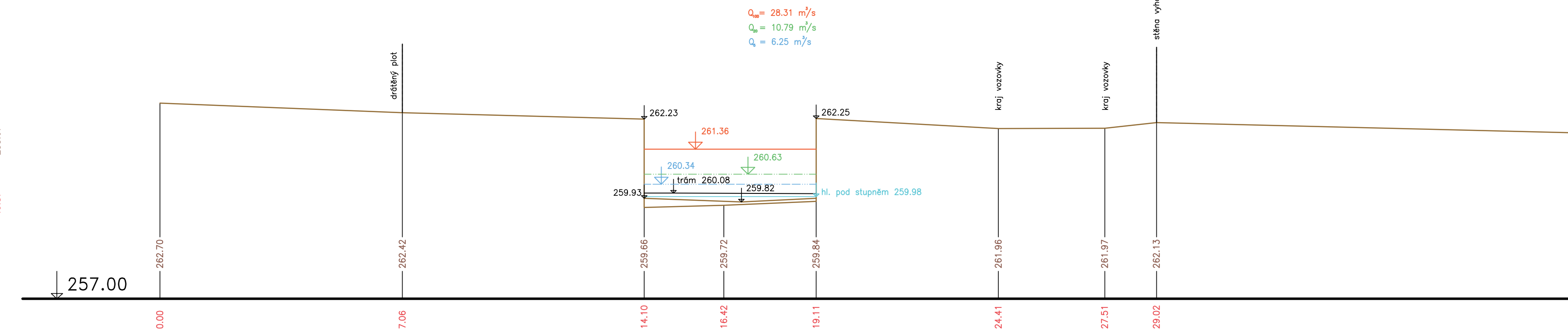
018 km 4.57950

Železobetonová lávka pro pěší a devastované stavidlo



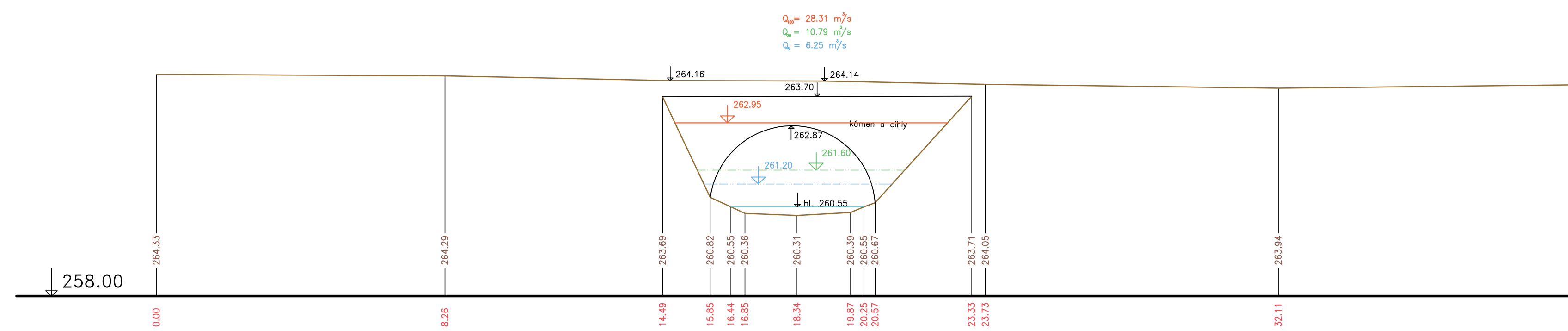
019 km 5.75871

Zbytek devastovaného stavidla – dřevěný práh



020 km 5.85119

Zděný cestní klenutý mostek



— Terén (zaměření)  
- - - Terén (vynesení ze situace)

Výškový systém Balt p.v.

Název akce :	<b>GENEREL TOKU ROKYTKA - II. etapa</b>	
Název přílohy :	Příčné řezy v objektech - Říčanský potok	Měřítko : 1 : 100/100
	5. část 017 - 020	Číslo přílohy : <b>3.6.1.4.5</b>