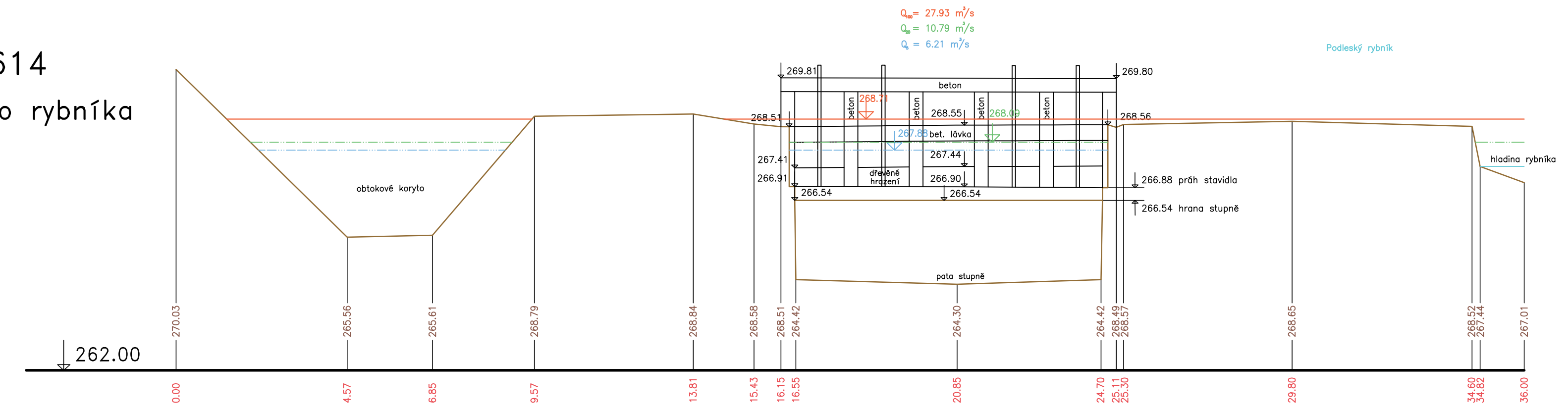
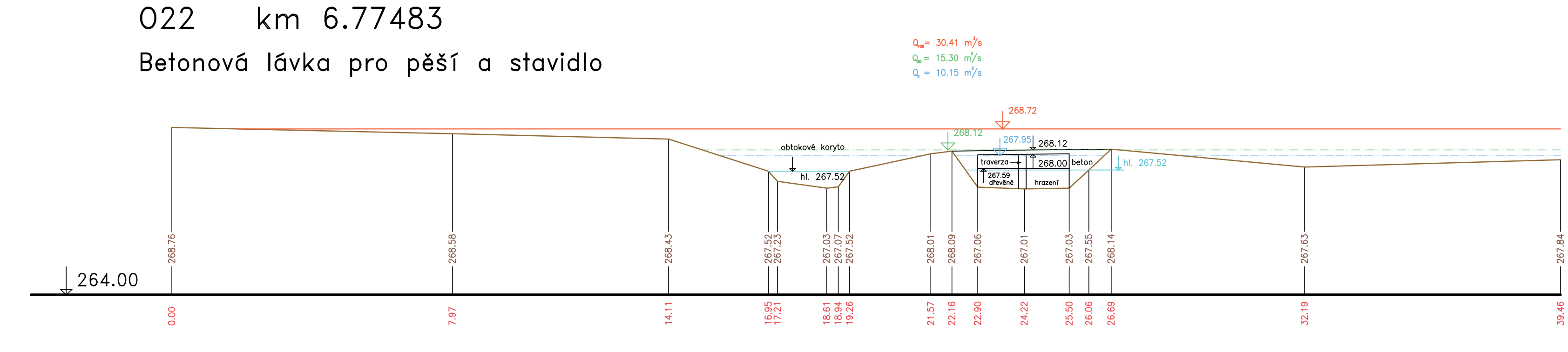


ŘEZY V OBJEKTECH  
ŘÍČANSKÝ POTOK  
MĚŘ.: 1:100/1:100  
6. ČÁST

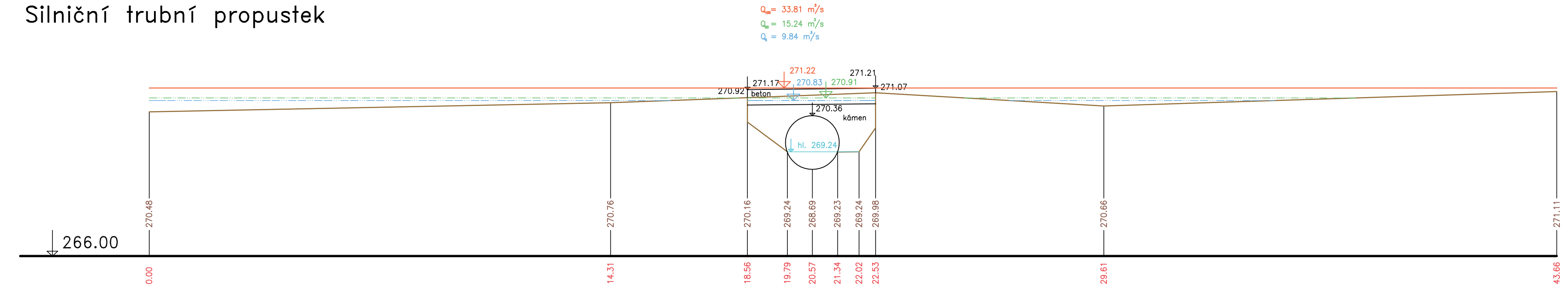
O21 km 6.05614  
Přepad z Podleského rybníka




O22 km 6.77483  
Betonová lávka pro pěší a stavidlo



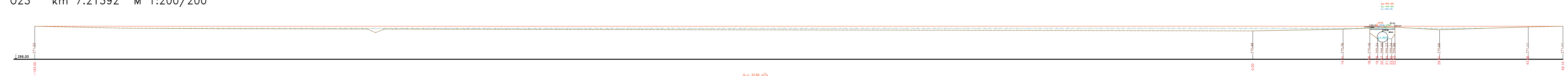
O23 km 7.21392  
Silniční trubní propustek



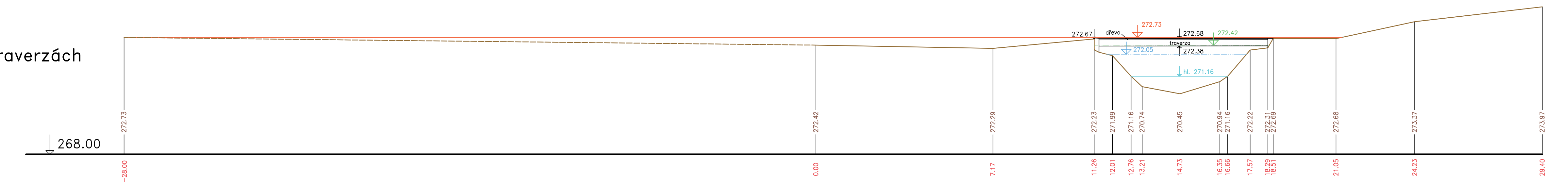
O22 km 6.77483 M 1:200/200



O23 km 7.21392 M 1:200/200



O24 km 7.55384  
Lávka pro pěší – prkna na traverzách



— Terén (zaměření)  
- - - Terén (vynesení ze situace)

Výškový systém Balt p.v.

Název akce: <b>GENEREL TOKU ROKYTKA - II. etapa</b>		
Název přílohy: Příčné řezy v objektech - Říčanský potok		Měřítko: 1 : 100/100
Číslo přílohy: 6. část O21 - O24		Číslo přílohy: <b>3.6.1.4.6</b>