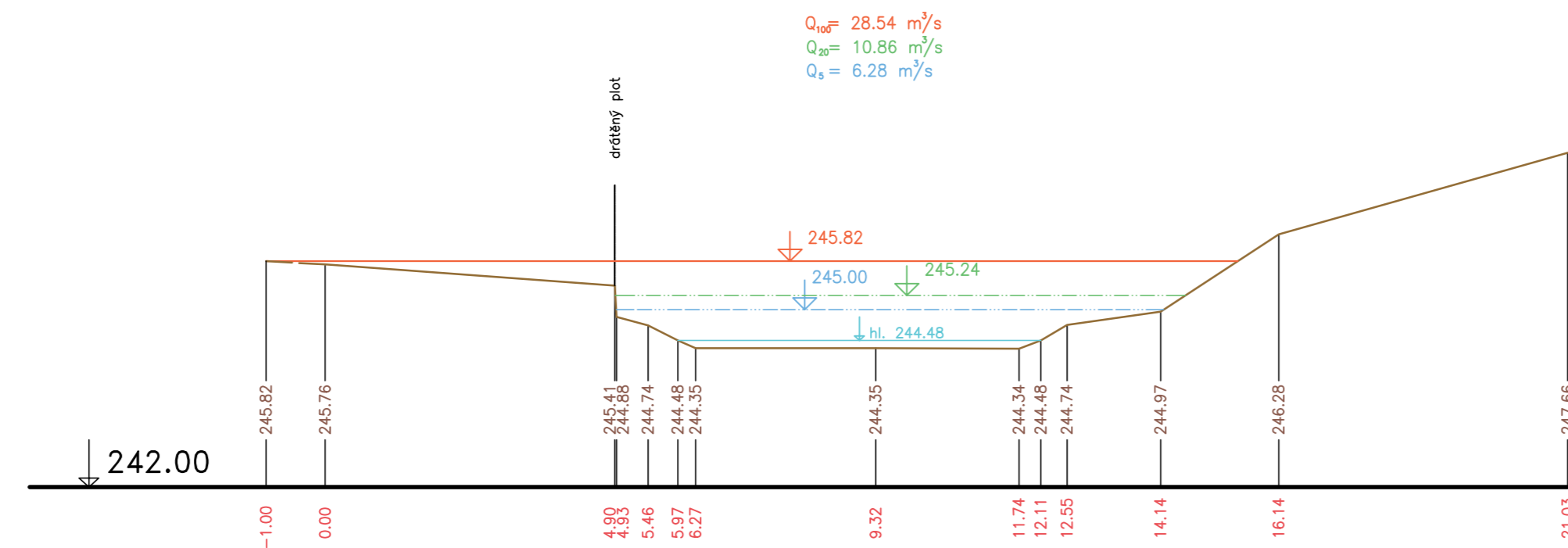
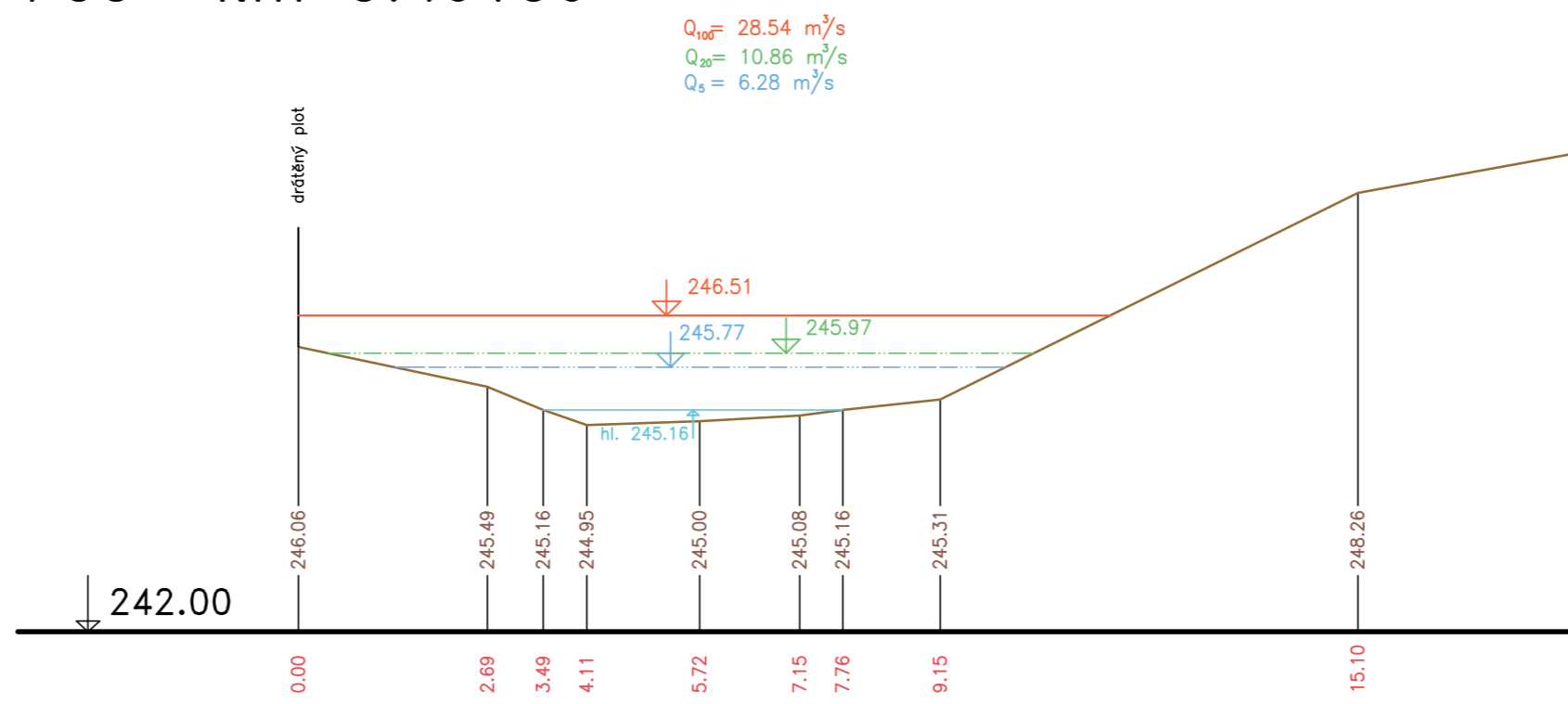


PŘÍČNÉ PROFILY
ŘÍČANSKÝ POTOK
MĚŘ.: 1:100/1:100
14. ČÁST

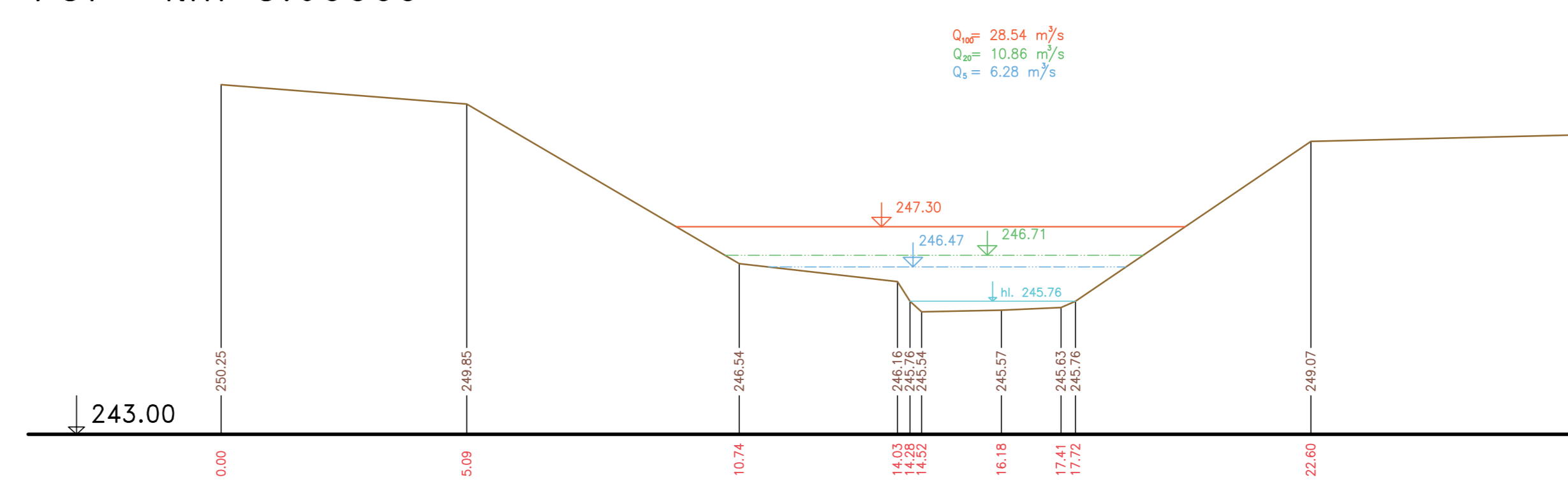
P53 km 3.32641



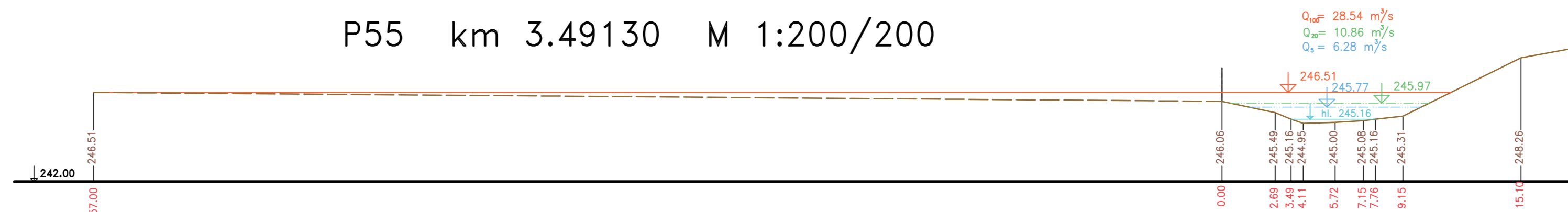
P55 km 3.49130



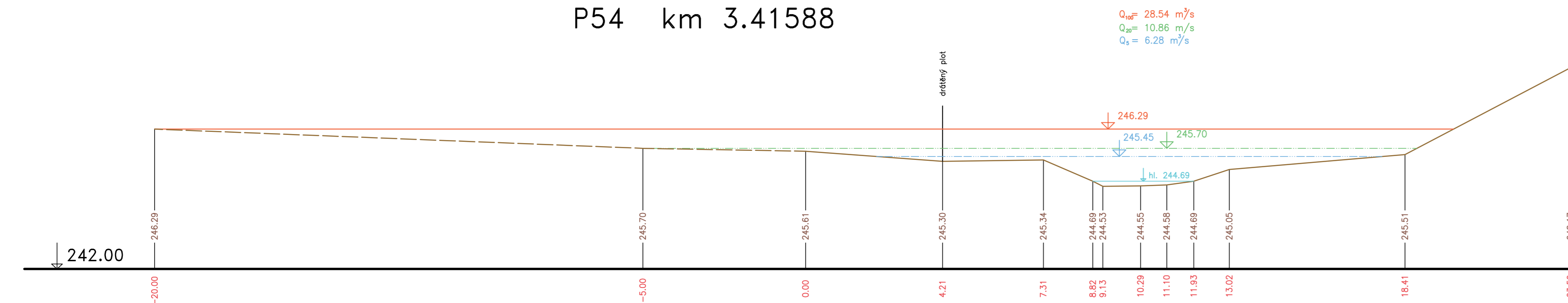
P57 km 3.60009



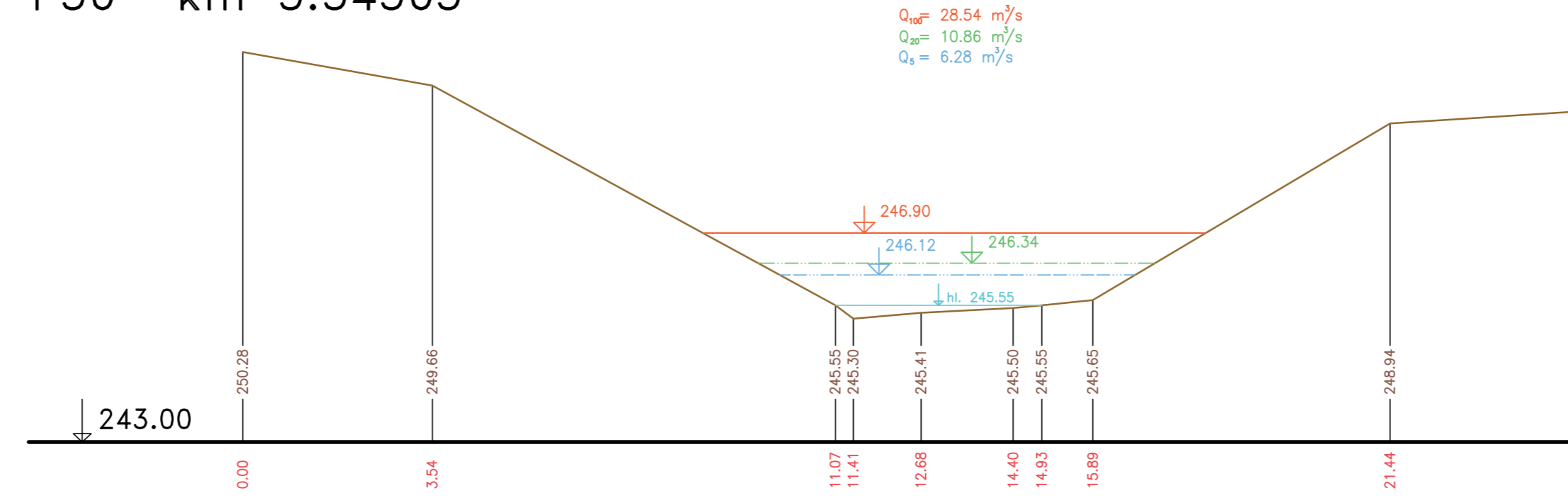
P55 km 3.49130 M 1:200/200



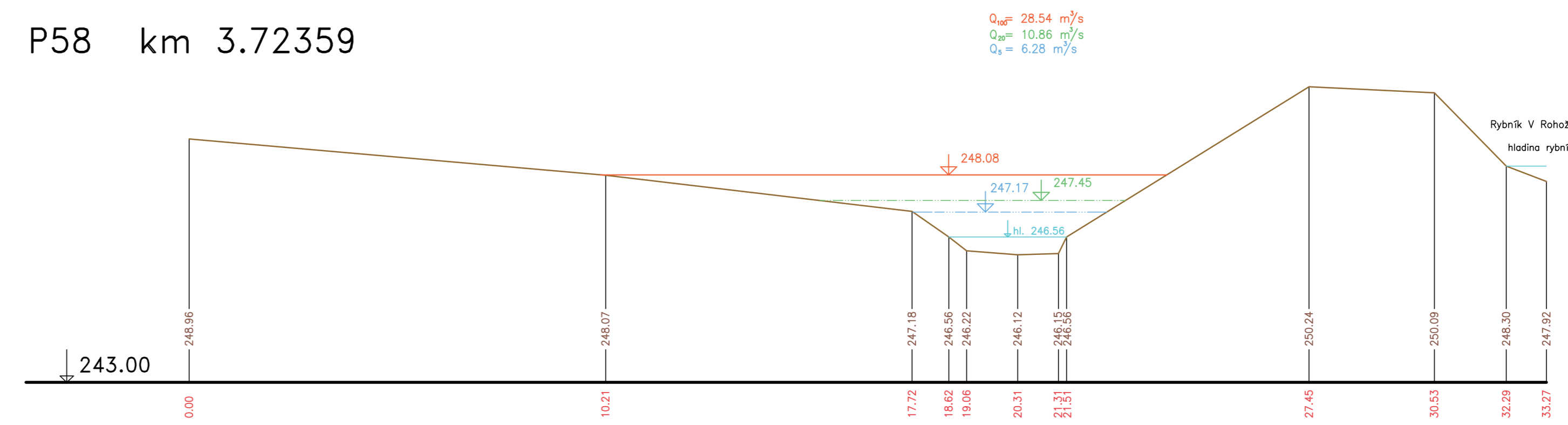
P54 km 3.41588



P56 km 3.54563



P58 km 3.72359



— Terén (zaměření)
 - - - Terén (vynesení ze situace)

Výškový systém Balt p.v.

Název akce:	GENEREL TOKU ROKYTKA - II. etapa	
Název přílohy:	Příčné řezy korytem - Říčanský potok	Mřížka: 1 : 100/100
	14. část P53 - P58	Číslo přílohy: 3.6.1.2.14