


ÚDOLNÍ PROFILY
ŘÍČANSKÝ POTOK
MĚŘ.: 1:500/1:100
3. ČÁST

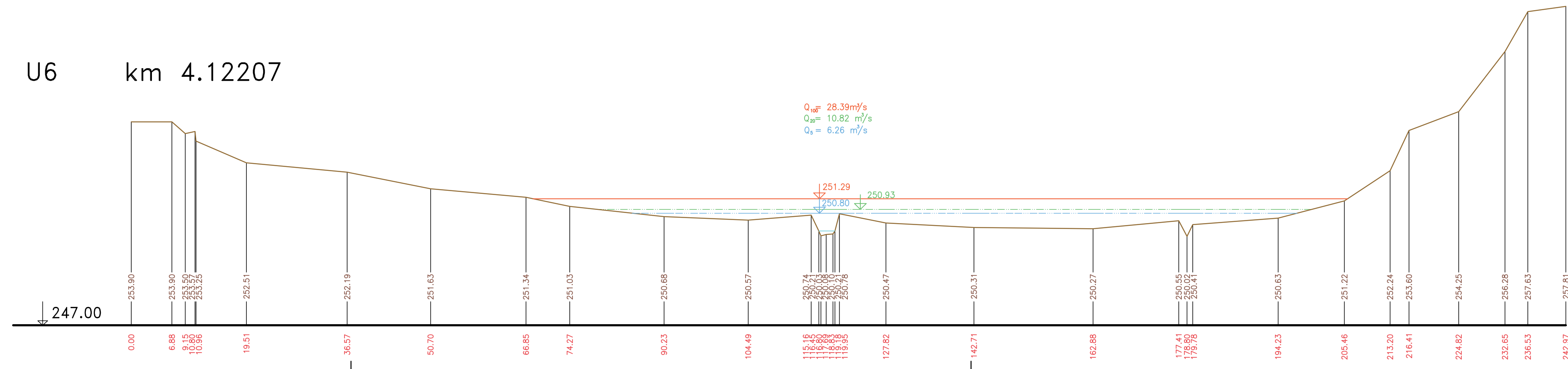
U5 – 08 km 3.01632

$Q_{\text{eff}} = 28.53 \text{ m}^3/\text{s}$
 $Q_{\text{st}} = 10.86 \text{ m}^3/\text{s}$
 $Q_s = 6.28 \text{ m}^3/\text{s}$




U6 km 4.12207

$Q_{\text{eff}} = 28.39 \text{ m}^3/\text{s}$
 $Q_{\text{st}} = 10.82 \text{ m}^3/\text{s}$
 $Q_s = 6.26 \text{ m}^3/\text{s}$



Vyškový systém Balt p.v.

Název akce:	GENEREL TOKU ROKYTKA - II. etapa	
Název přílohy:	Údolní profily - Říčanský potok	Měřítko: 1 : 500/100
	3. část U5 - U6	Číslo přílohy: 3.6.1.3.3