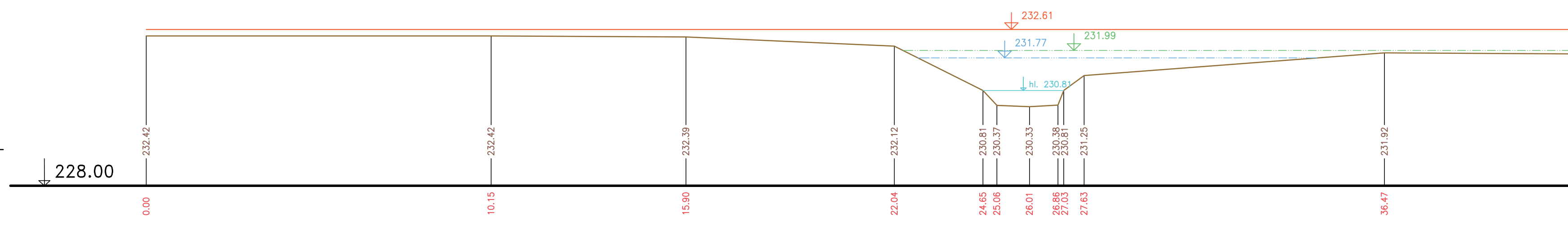
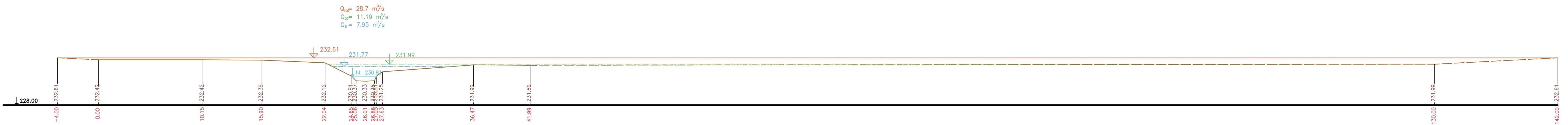


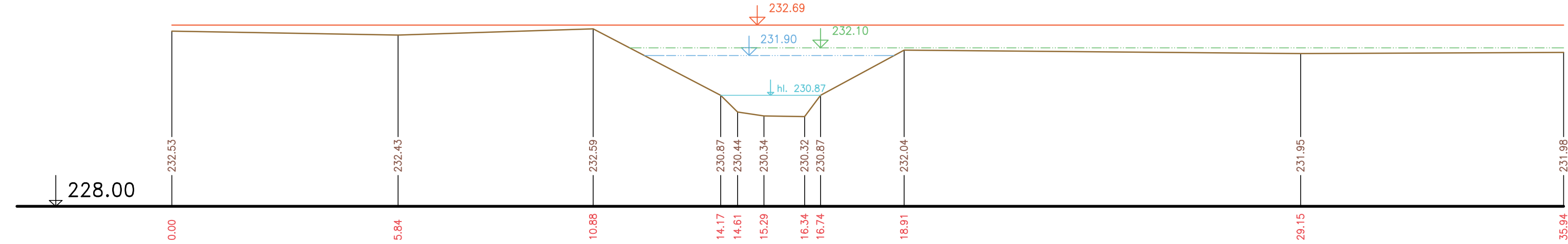
P9 km 0.52793



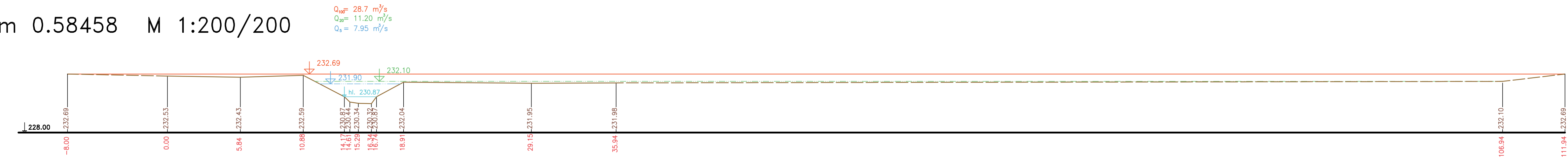
P9 km 0.52793 M 1:200/200



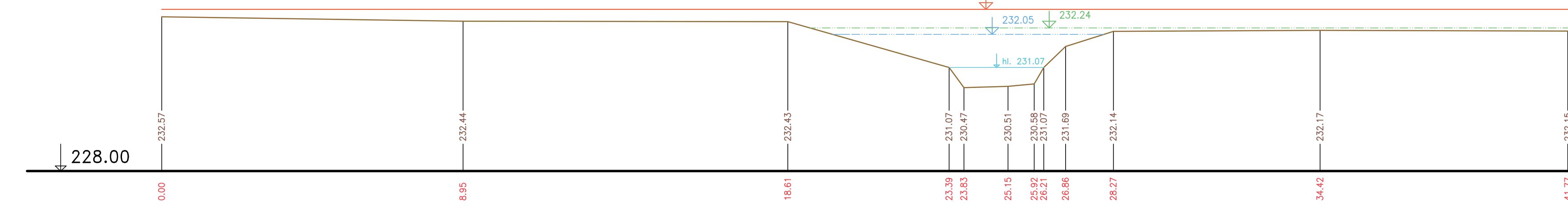
P10 km 0.58458



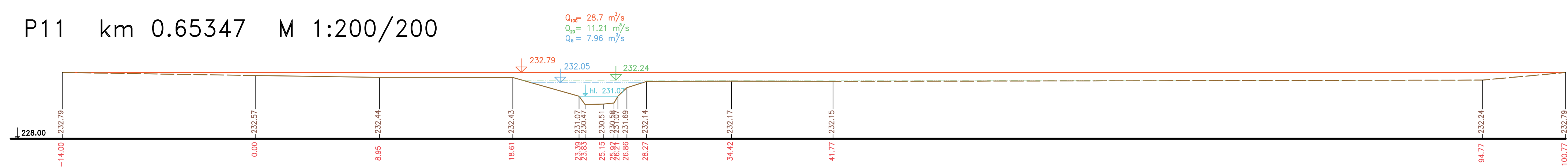
P10 km 0.58458 M 1:200/200



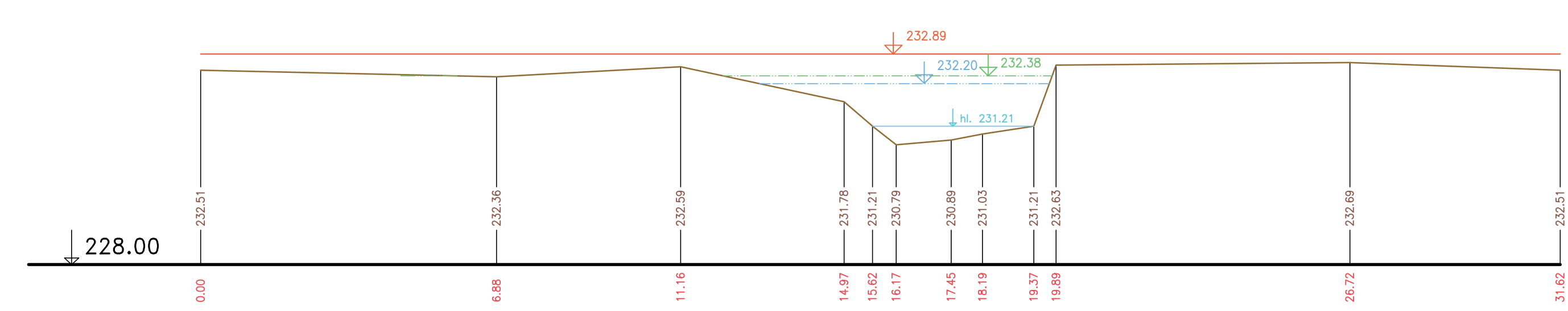
P11 km 0.65347



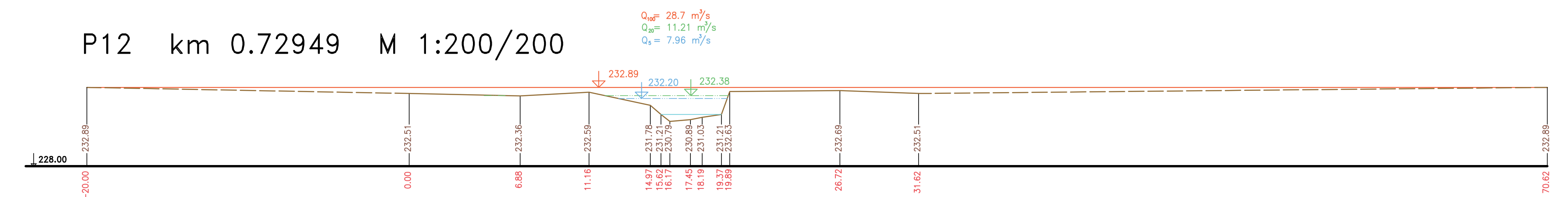
P11 km 0.65347 M 1:200/200




P12 km 0.72949



P12 km 0.72949 M 1:200/200



— Terén (zaměření)
 - - - Terén (vynesení ze situace)

Název akce: GENEREL TOKU ROKYTKA - II. etapa		 Měřítko: 1 : 100/100
Název přířezu: Příčné řezy korytem - Řičanský potok		
Číslo přířezu: 3. část P5 - P8		Číslo přílohy: 3.6.1.2.3