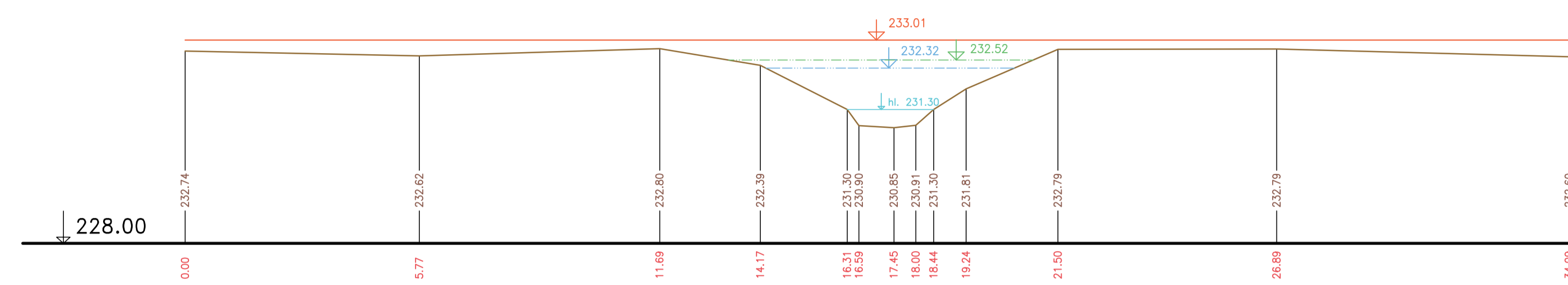
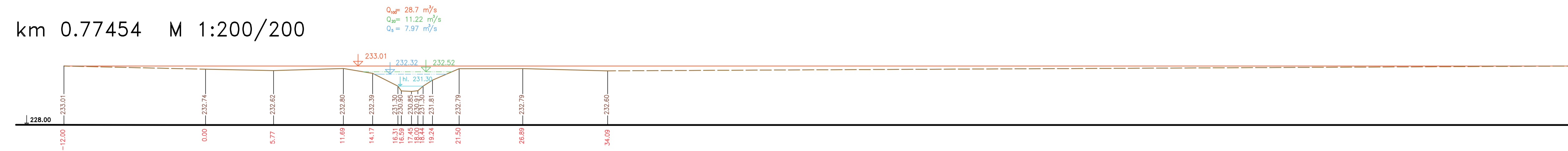


PŘÍČNÉ PROFILY
ŘÍČANSKÝ POTOK
MĚŘ.: 1:100/1:100
4. ČÁST

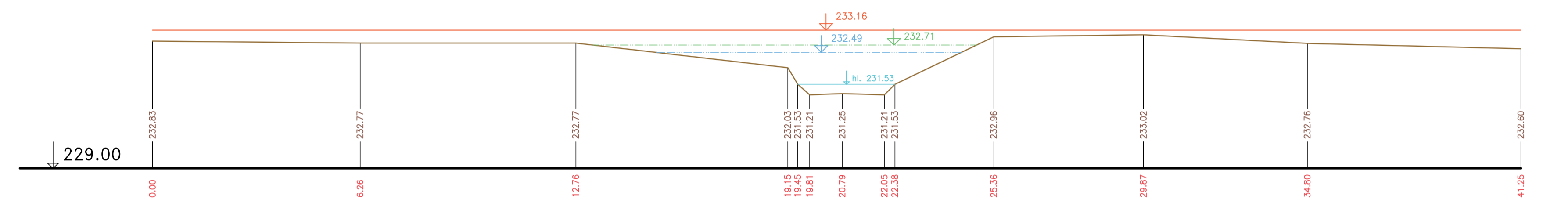
P13 km 0.77454



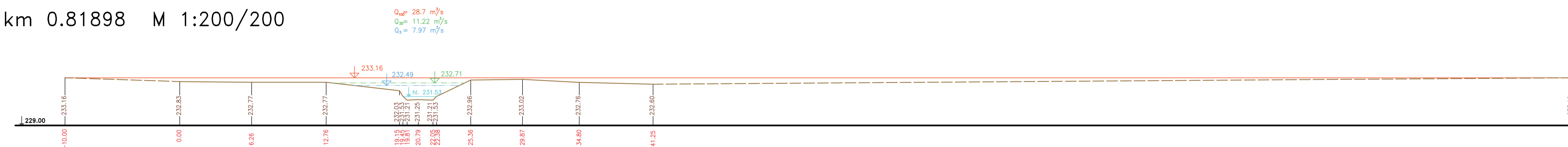
P13 km 0.77454 M 1:200/200



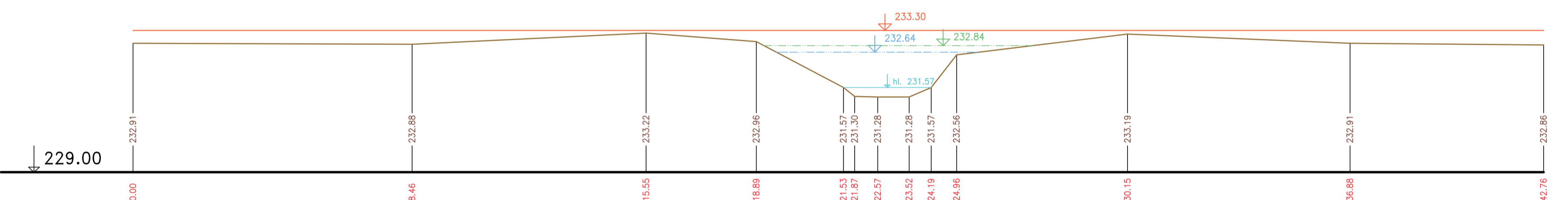
P14 km 0.81898



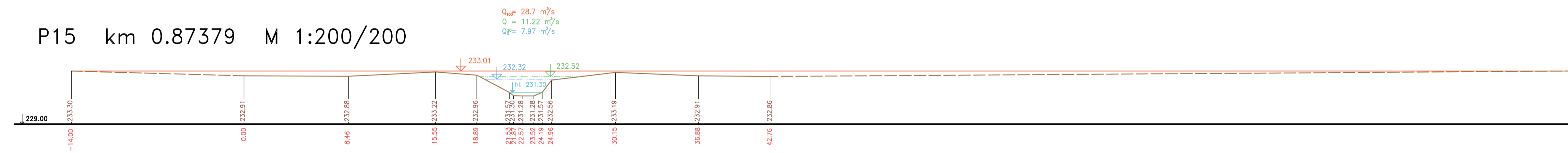
P14 km 0.81898 M 1:200/200



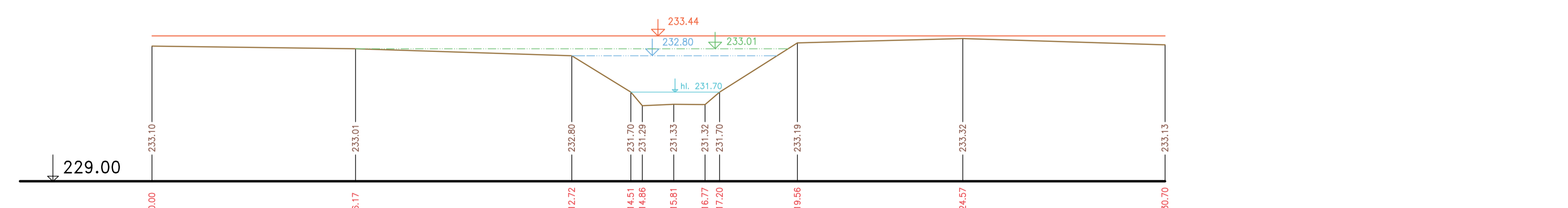
P15 km 0.87379



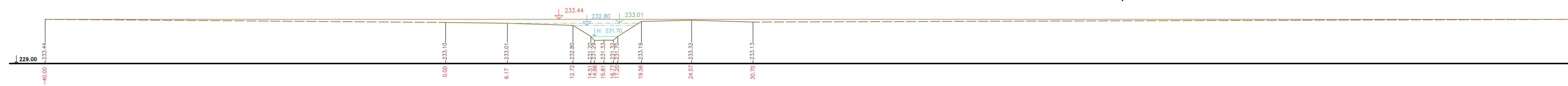
P15 km 0.87379 M 1:200/200



P16 km 0.92373



P16 km 0.92373 1:200/200



— Terén (zaměření)
- - - Terén (vynesení ze situace)

Výzkový systém Bat p.v.

Název akce:	GENEREL TOKU ROKYTKA - II. etapa	
Název přílohy:	Příčné řezy korytem - Říčanský potok	Měřítko: 1 : 100/100
	4. část P13 - P16	Číslo přílohy: 3.6.1.2.4