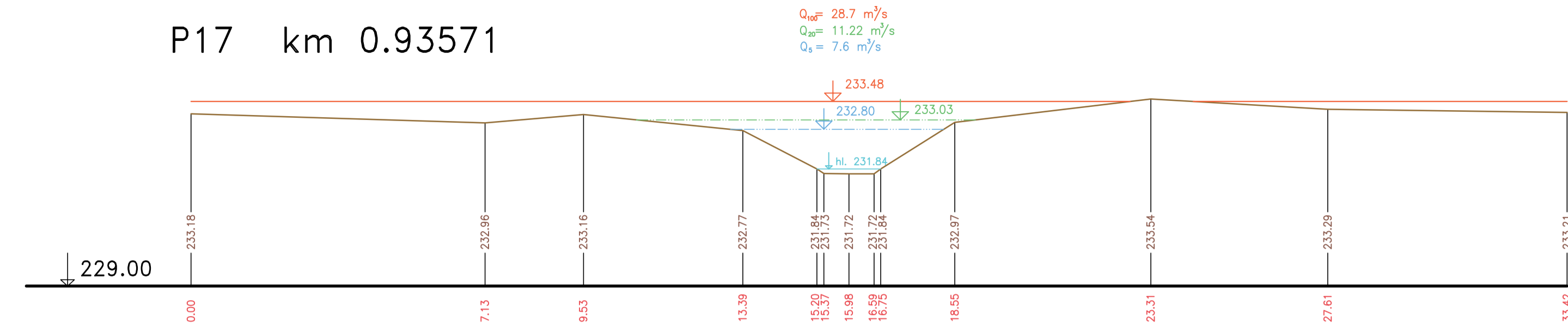
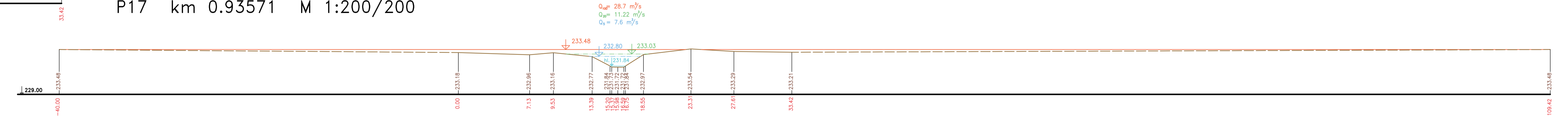


PŘÍČNÉ PROFILY
ŘÍČANSKÝ POTOK
MĚR.: 1:100/1:100
5. ČÁST

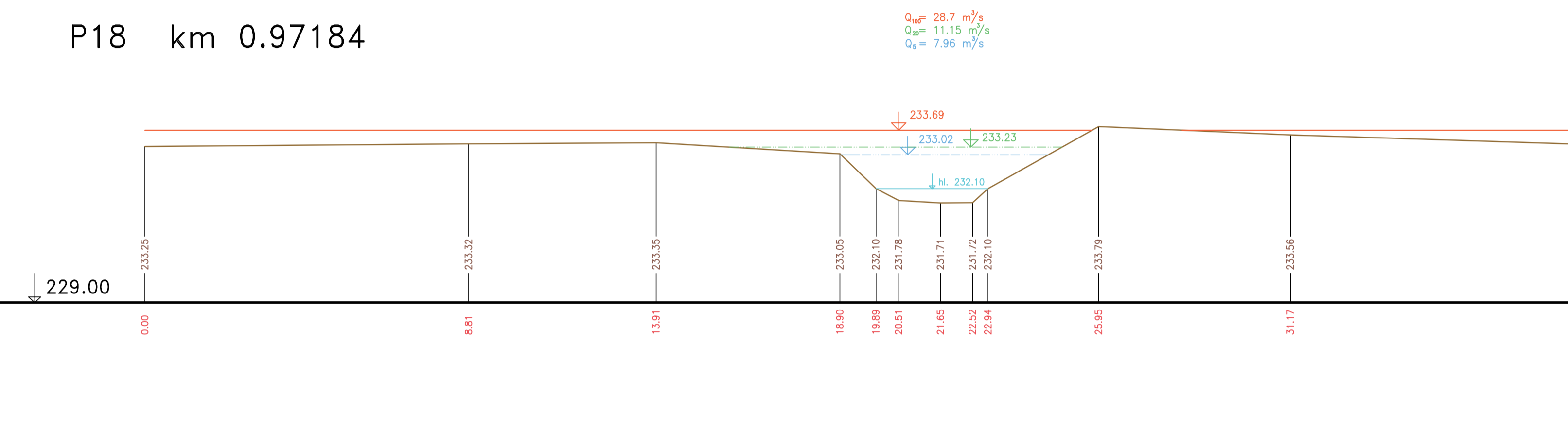
P17 km 0.93571



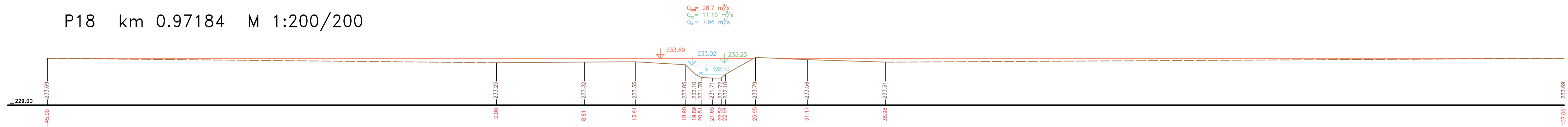
P17 km 0.93571 M 1:200/200



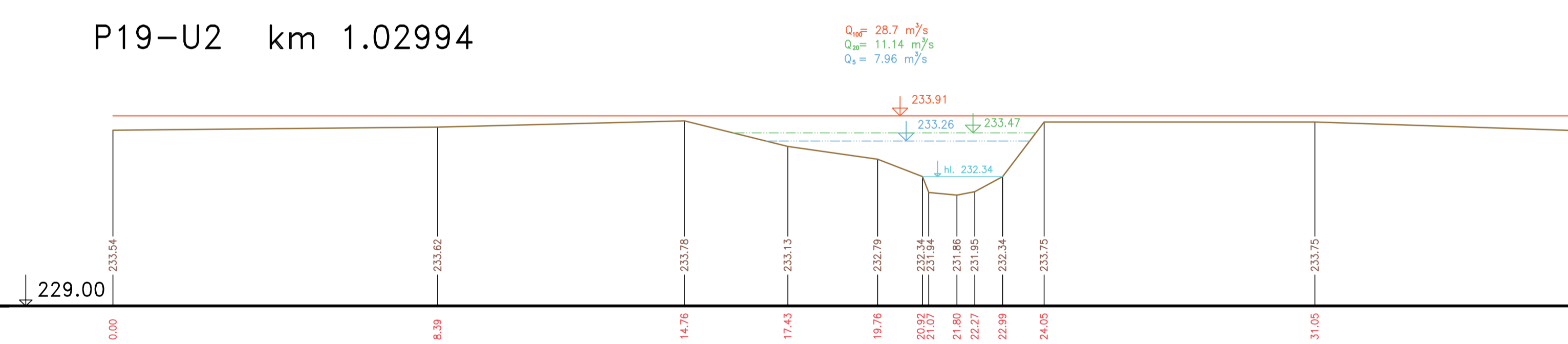
P18 km 0.97184



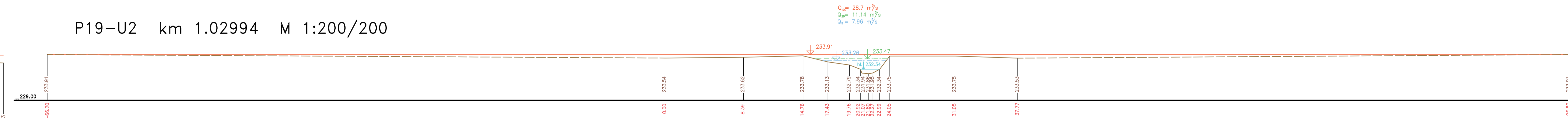
P18 km 0.97184 M 1:200/200



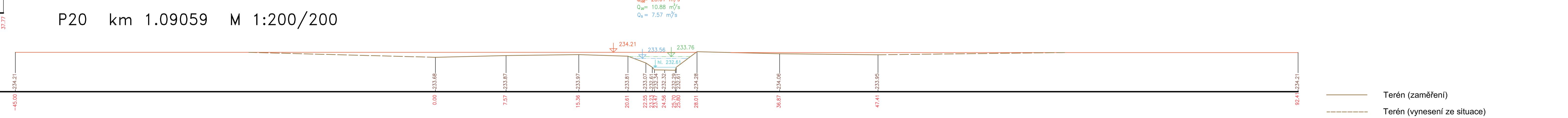
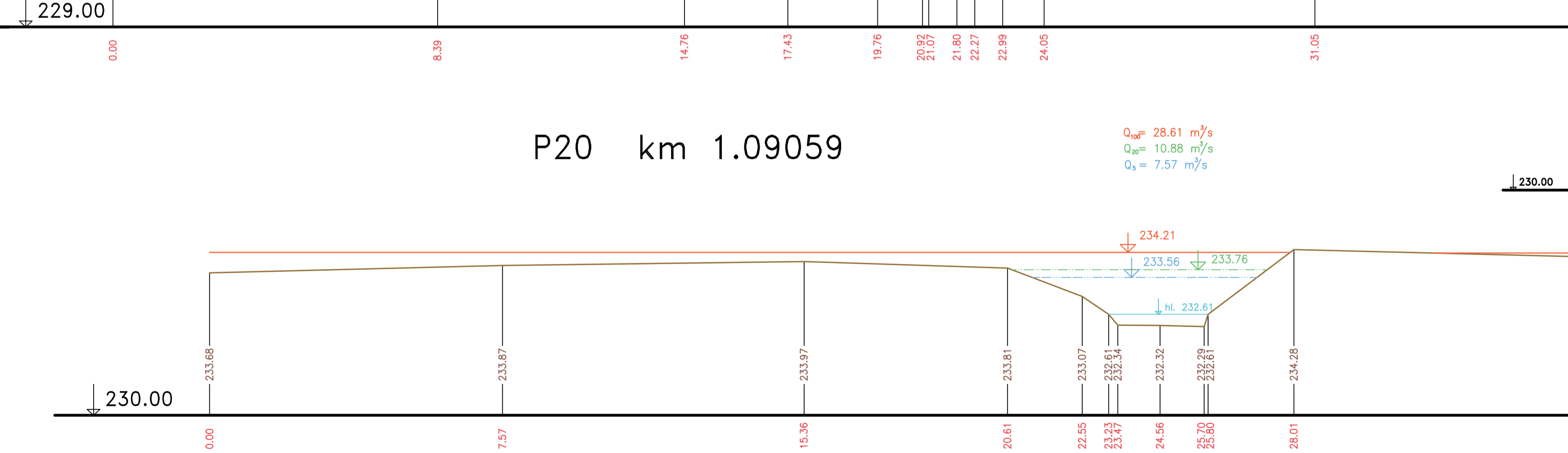
P19-U2 km 1.02994



P19-U2 km 1.02994 M 1:200/200



P20 km 1.09059 M 1:200/200



— Terén (zaměření)
- - - Terén (vynesení ze situace)

Výškový systém Ball p.v.

Mězovice:		
GENEREL TOKU ROKYTKA - II. etapa		
Měřítko přílohy:	Příčné řezy korytem - Říčanský potok	Měřítko: 1 : 100/100
5. část P17 - P20		Číslo přílohy: 3.6.1.2.5