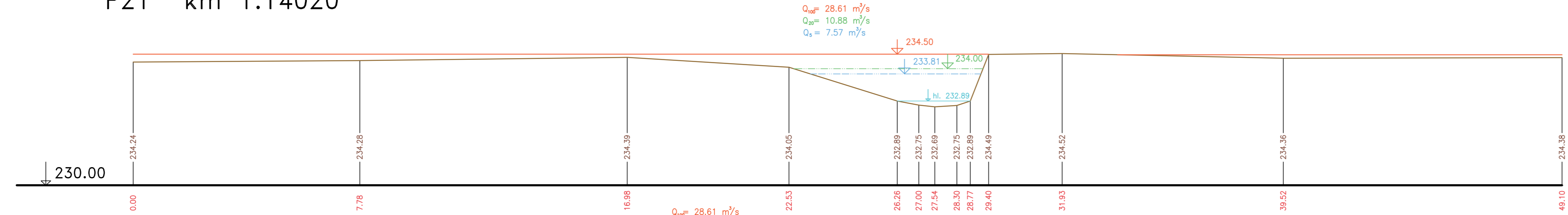
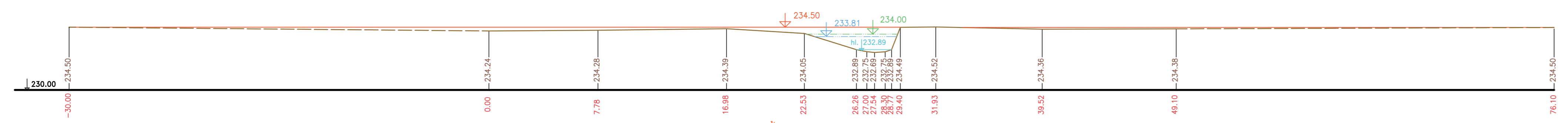


PŘÍČNÉ PROFILY  
ŘÍČANSKÝ POTOK  
MĚŘ.: 1:100/1:100  
6. ČÁST

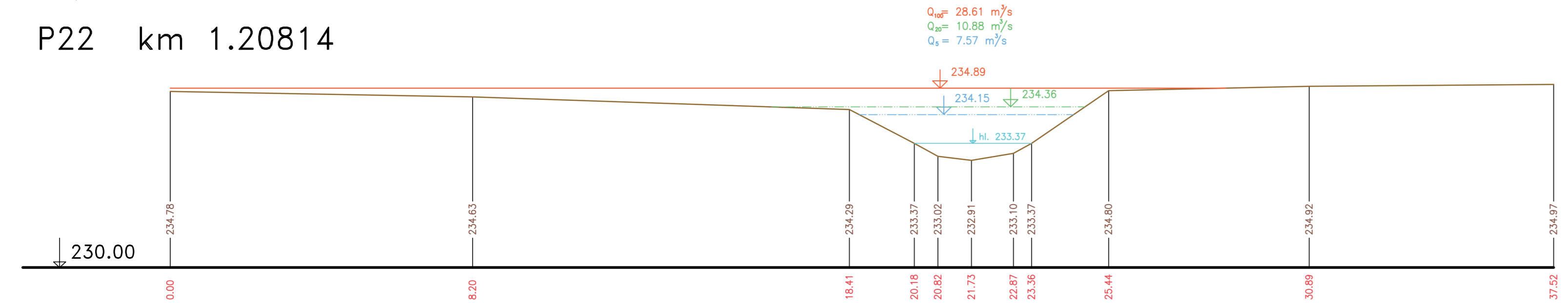
P21 km 1.14020



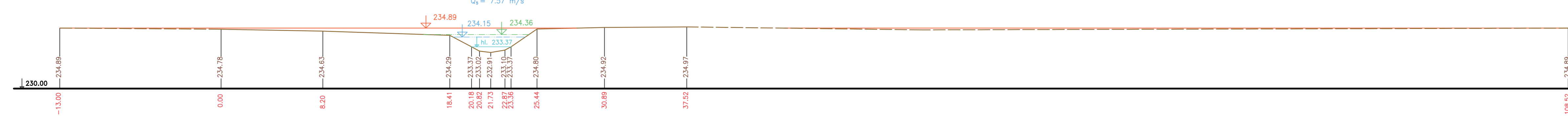
P21 km 1.14020 M 1:200/200



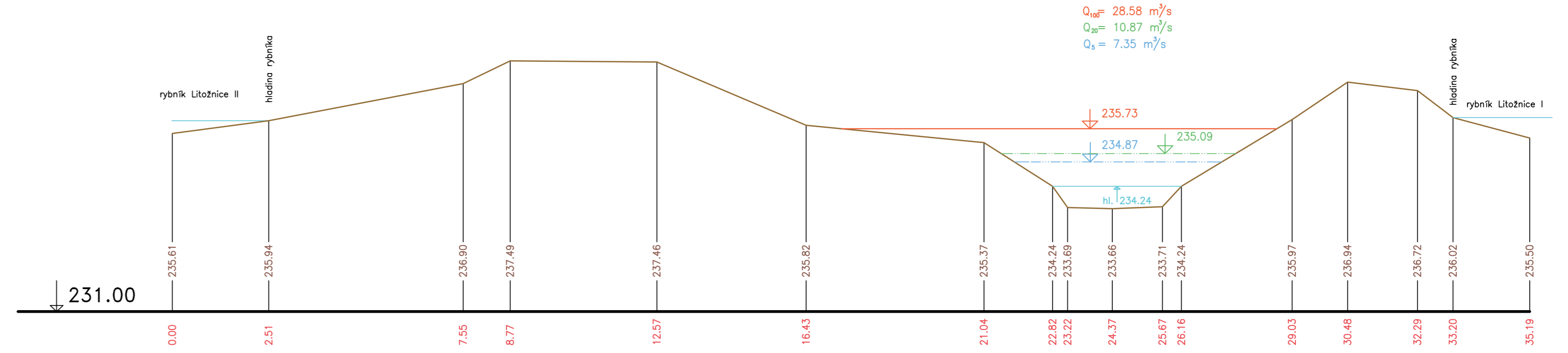
P22 km 1.20814



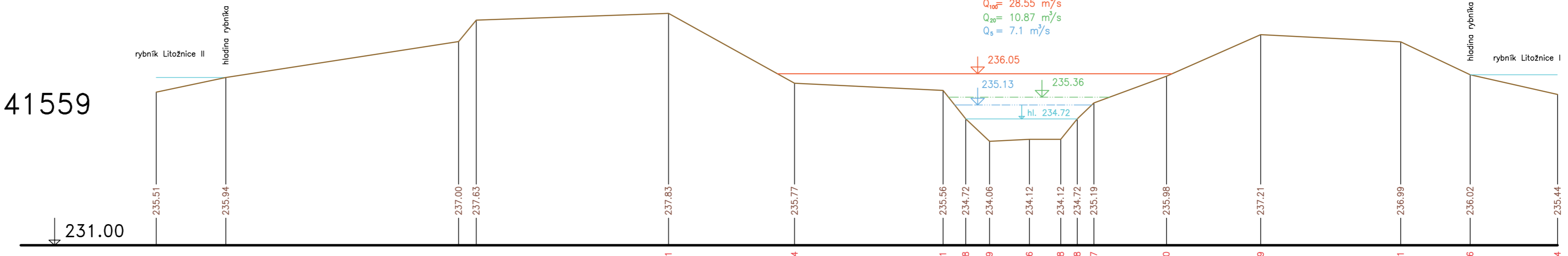
P22 km 1.20814 M 1:200/200



P23 km 1.37119



P24 km 1.41559



— Terén (zaměření)  
- - - Terén (vynesení ze situace)

Výškový systém Balt p.v.

Název akce:	<b>GENEREL TOKU ROKYTKA - II. etapa</b>	
Název přílohy:	Příčné řezy korytem - Říčanský potok	Mřížko: 1 : 100/100
	6. část P21 - P24	Číslo přílohy: <b>3.6.1.2.6</b>