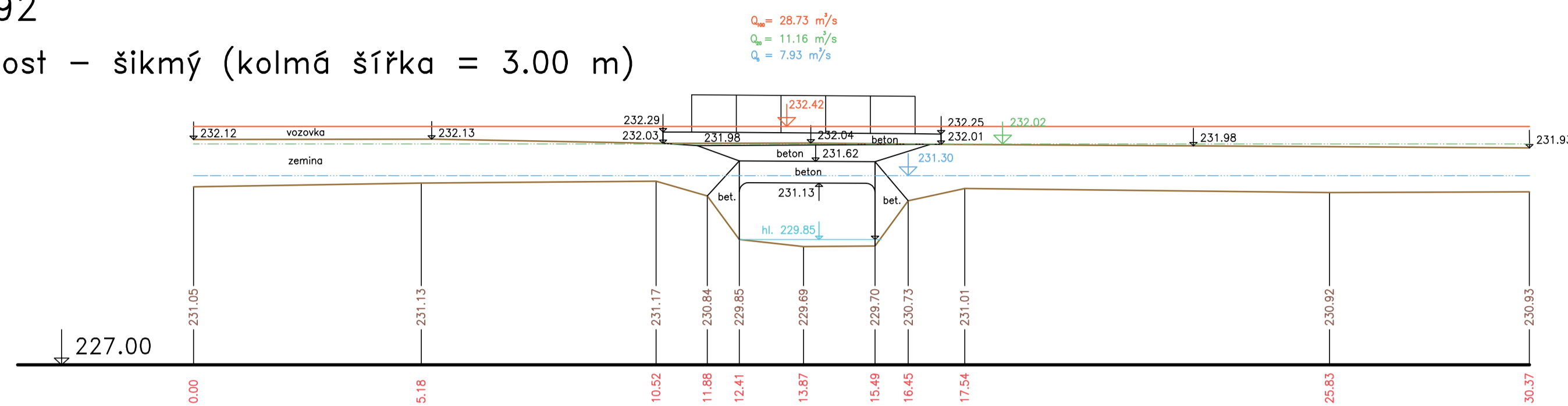
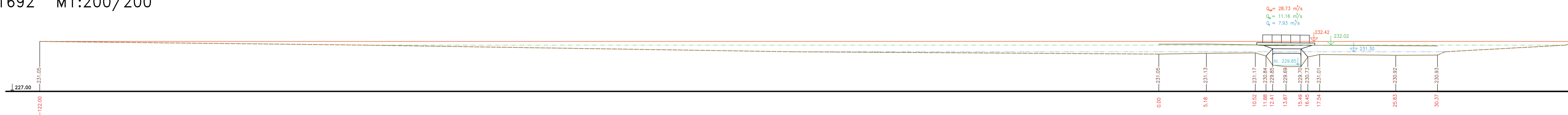


ŘEZY V OBJEKTECH  
ŘÍČANSKÝ POTOK  
MĚŘ.: 1:100/1:100  
1. ČÁST


01 km 0.21692  
Betonový silniční most – šikmý (kolmá šířka = 3.00 m)



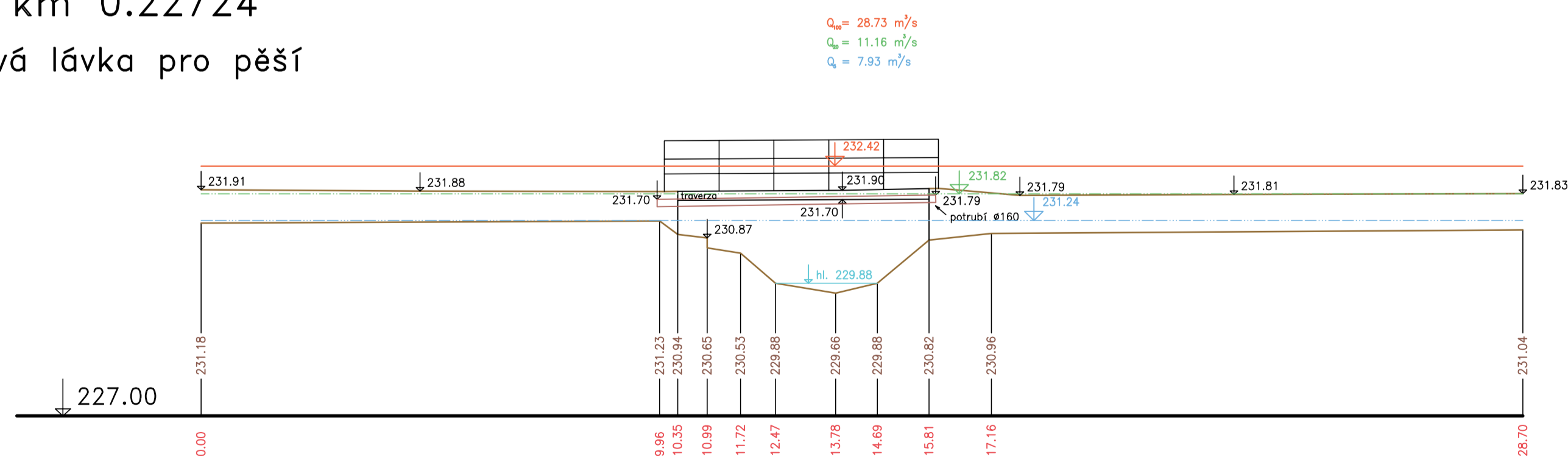
01 km 0.21692 M1:200/200  
lomený řez



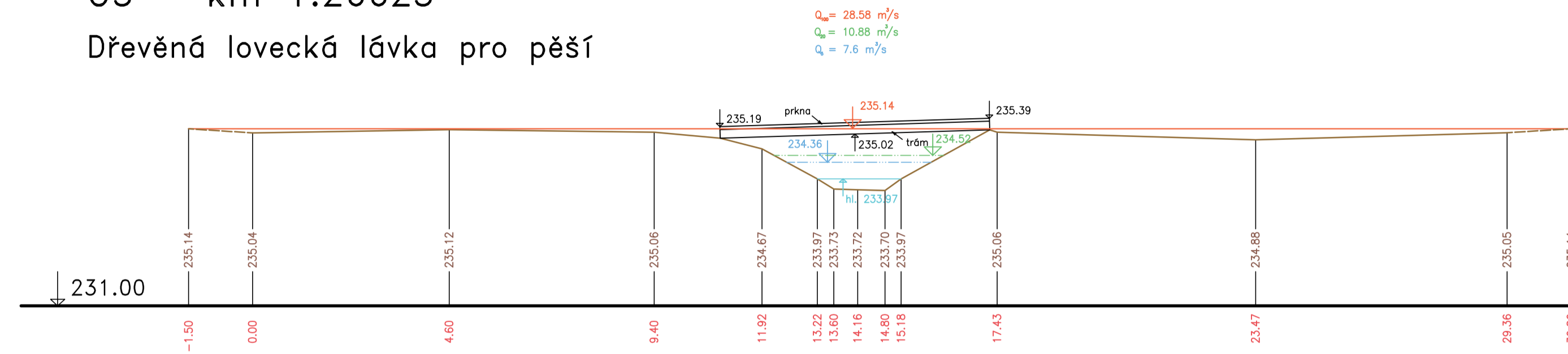
02 km 0.22724 M 1:200/200  
lomený řez



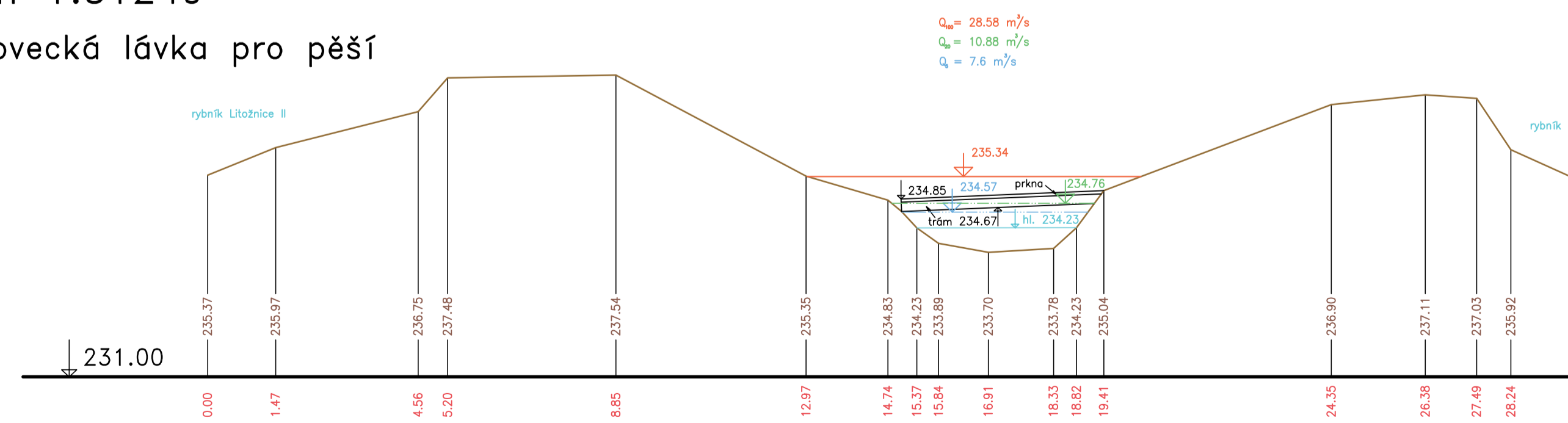
02 km 0.22724  
Betonová lávka pro pěší



03 km 1.26623  
Dřevěná lovecká lávka pro pěší



04 km 1.31249  
Dřevěná lovecká lávka pro pěší



— Terén (zaměření)  
- - - Terén (vynesení ze situace)

Výškový systém Balt p.v.

Název akce: <b>GENEREL TOKU ROKYTKA - II. etapa</b>	
Název přílohy: Příčné řezy v objektech - Říčanský potok	Mřížka: 1 : 100/100
1. část O1 - O4	Číslo přílohy: 3.6.1.4.1