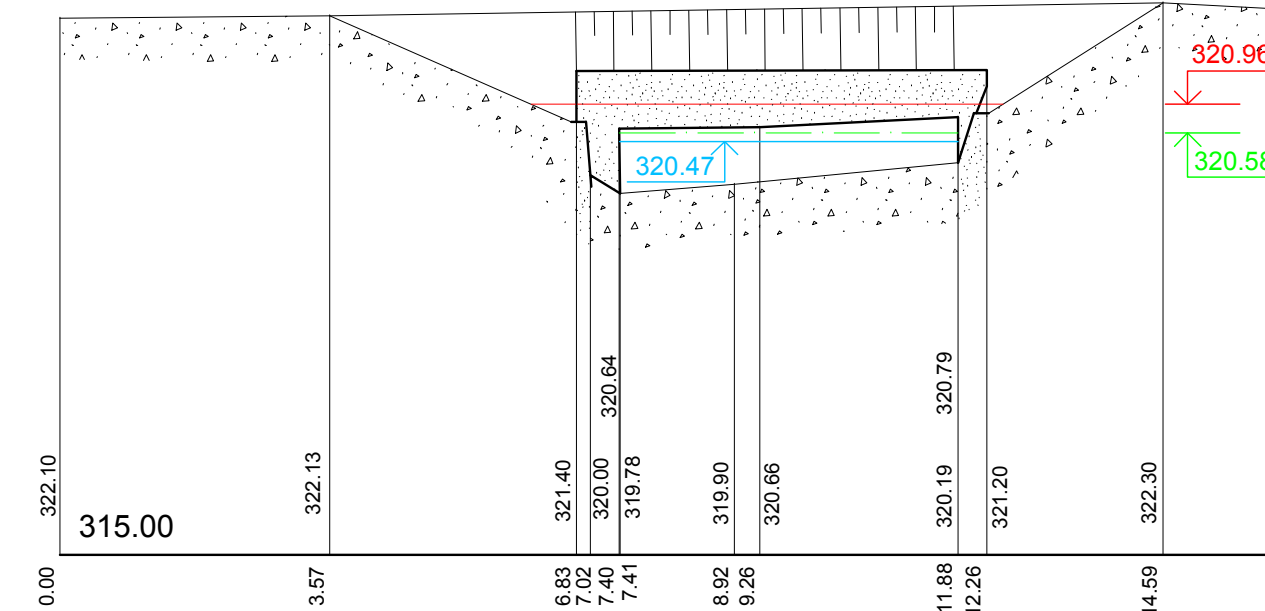




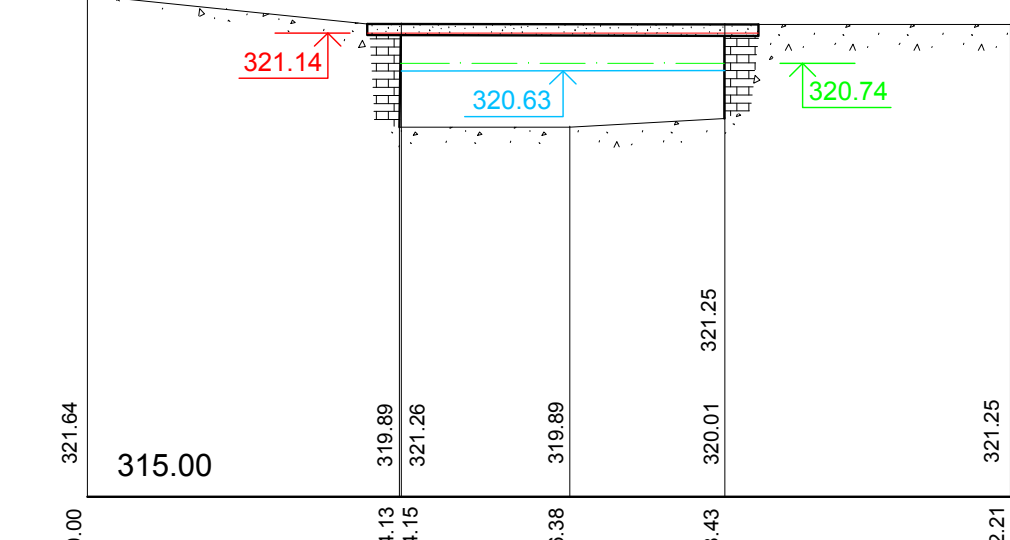
MOSTEK, š. 7,6 m
PO51 - km 10.502

Q5 = 02.30 m³/s
Q20 = 03.20 m³/s
Q100 = 05.34 m³/s




MOSTEK, š. 4,0 m
PO52 - km 10.517

Q5 = 02.30 m³/s
Q20 = 03.20 m³/s
Q100 = 05.34 m³/s



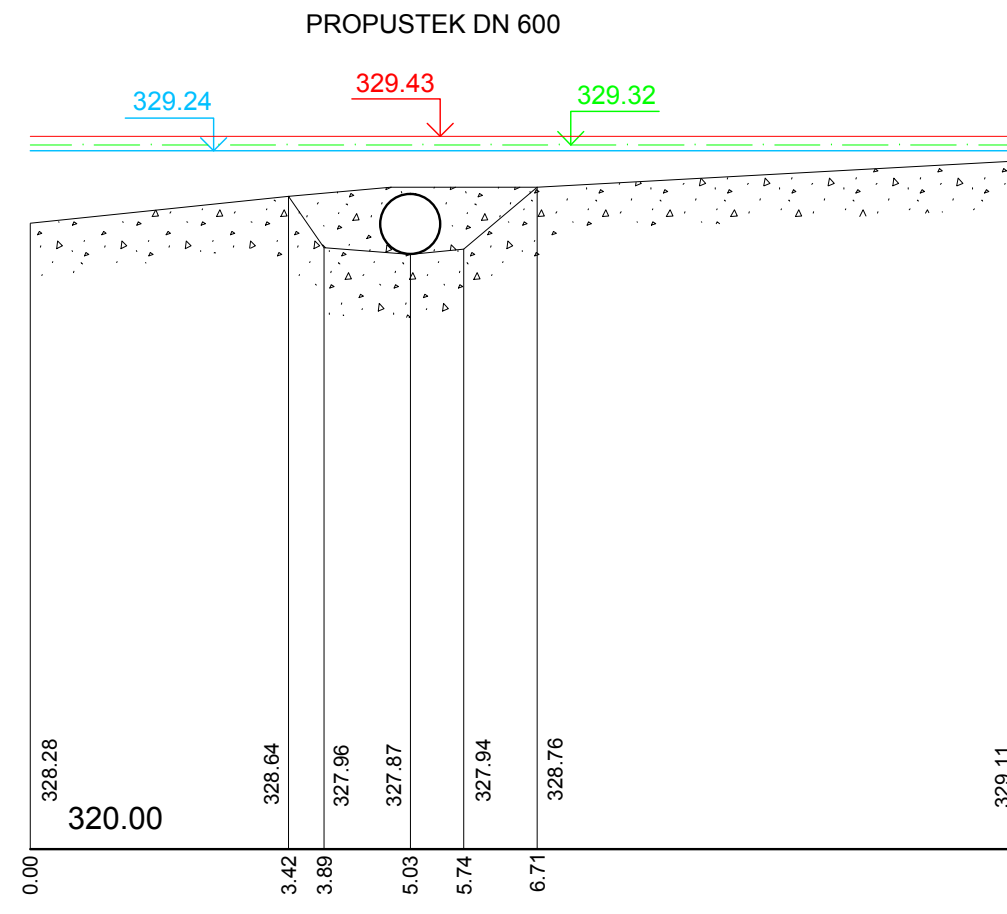
PROPUSTEK, d. 6,3 m
PO53 - km 10.815

Q5 = 02.30 m³/s
Q20 = 03.20 m³/s
Q100 = 05.34 m³/s



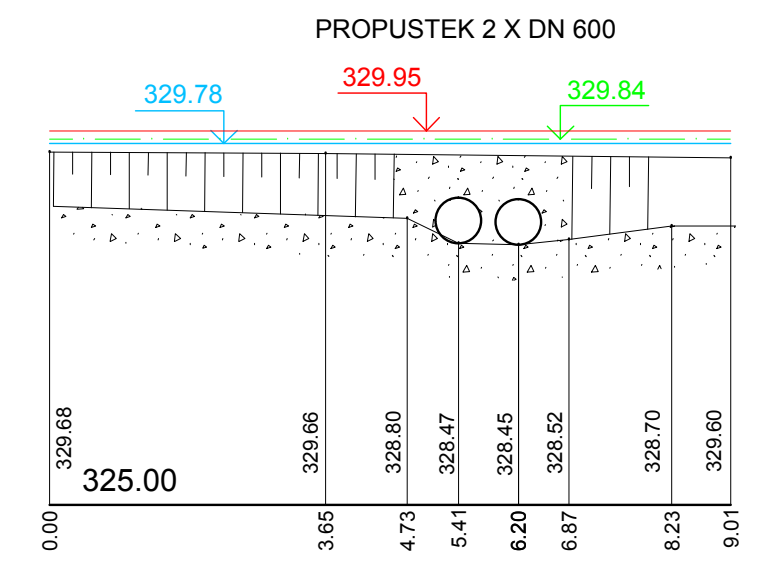
PROPUSTEK, d. 17,8 m
PO54 - km 10.882

Q5 = 02.30 m³/s
Q20 = 03.20 m³/s
Q100 = 05.34 m³/s



PROPUSTEK, d. 11,0 m
PO55 - km 10.898

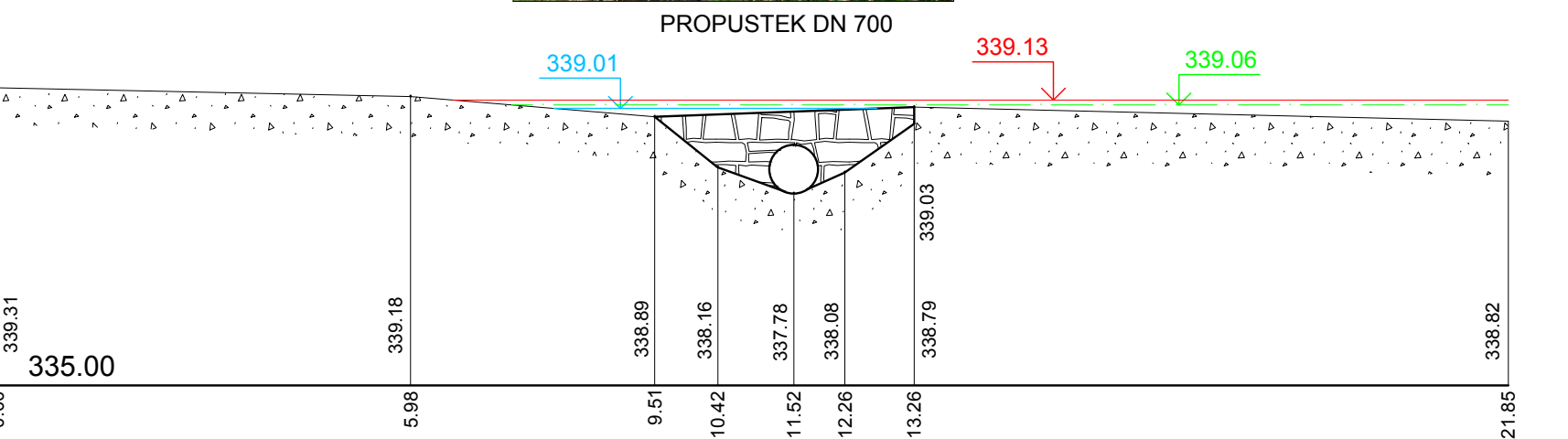
Q5 = 02.30 m³/s
Q20 = 03.20 m³/s
Q100 = 05.34 m³/s



LEGENDA:
 hladina Q5
 hladina Q20
 hladina Q100

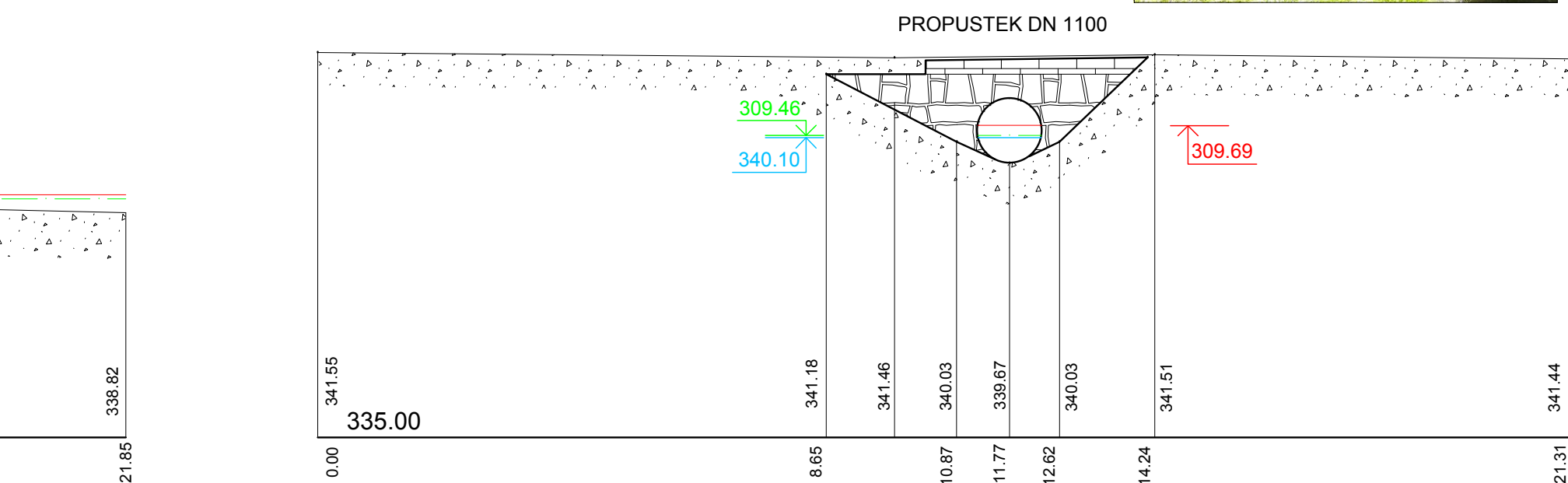
PROPUSTEK, d. 6,2 m
PO56 - km 11.571

Q5 = 01.52 m³/s
Q20 = 02.14 m³/s
Q100 = 03.56 m³/s

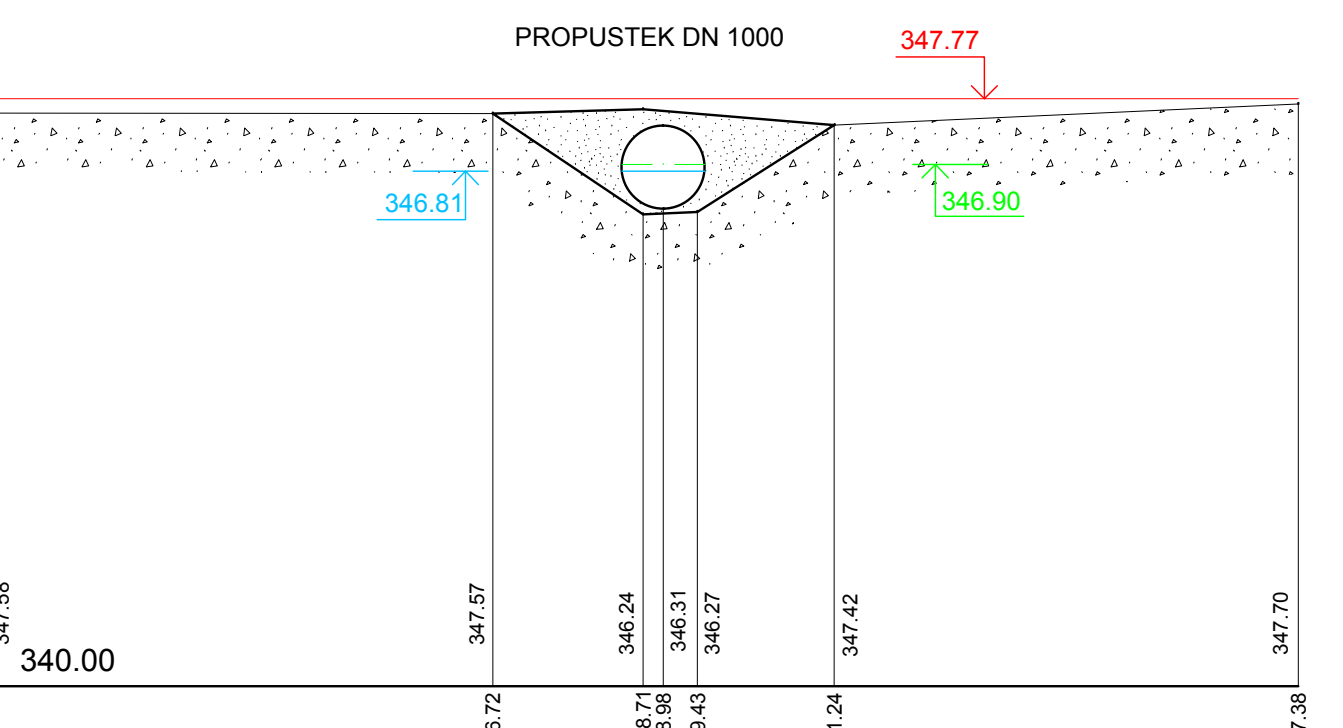


PROPUSTEK, d. 8,4 m
PO57 - km 11.723

Q5 = 00.76 m³/s
Q20 = 01.07 m³/s
Q100 = 01.78 m³/s

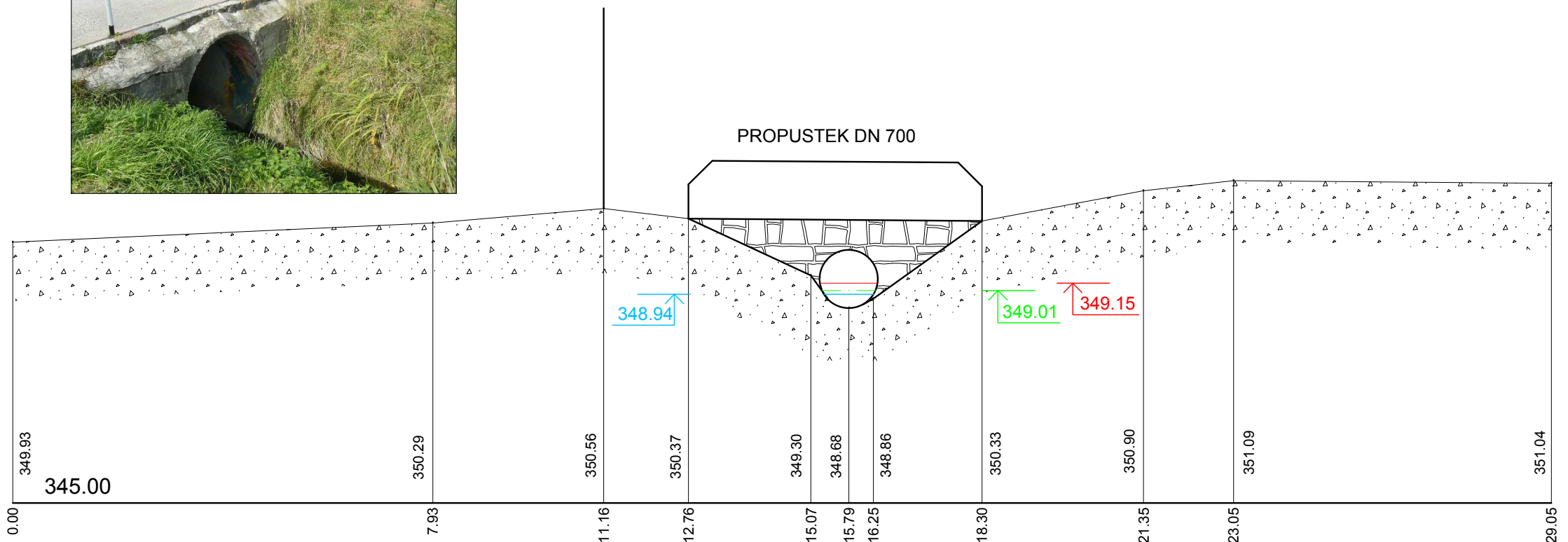


PROPUSTEK, d. 5,8 m
PO58 - km 12.131



PROPUSTEK, d. 6,4 m
PO59 - km 12.242

Q5 = 00.76 m³/s
Q20 = 01.07 m³/s
Q100 = 01.78 m³/s



Souřadnicový systém JTSK, výškový systém Bpv

| | | | |
|---|--|---|-----------------------------|
| | | Sokolovská 16/45A, 186 00 Praha 8 - Karlín tel. +420 221 873 111, fax. +420 221 873 247 www.d-plus.cz d-plus@d-plus.cz | |
| Hlavní inženýr projektu: Ing. Jindřich SLÁMA Ph.D. | Zodp. projektant: Ing. Jindřich SLÁMA Ph.D. | Vypracoval: Ing. Kamila ROJKOVÁ | Datum: 03/2013 |
| MÚ (OÚ): Hl. m. Praha | Kraj: Hl. m. Praha | Stupeň: generel | Číslo zakázky: 3234/2012 |
| Investor: MHMP, Odbor rozvoje veřejného prostoru, Jungmannova 35/29, Praha 1 | | Měřítko: 1 : 100/100 | Počet formátů A4: 7 |
| Zakázka: Aktualizace stavu srážko-odtokových poměrů v povodí Dalejského potoka | | Číslo přílohy: 8.1.5 | Revize: - |
| Obsah: Příčné profily objektů Příčné profily PO51 - PO59, Dalejský potok | | Č. kopie: | |