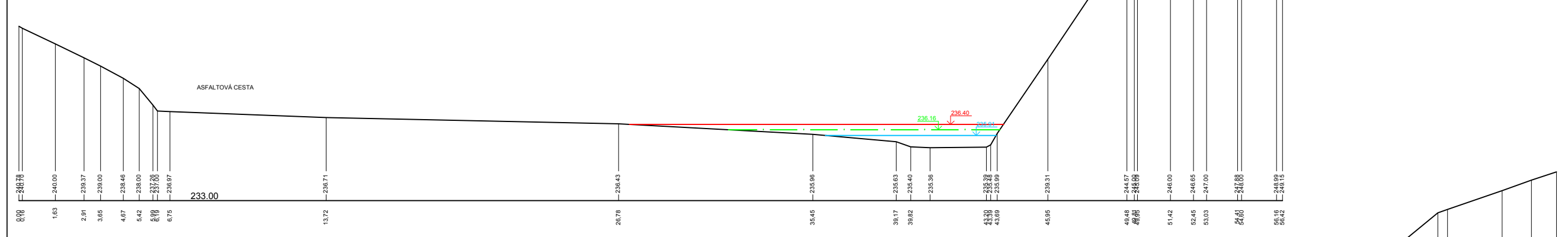
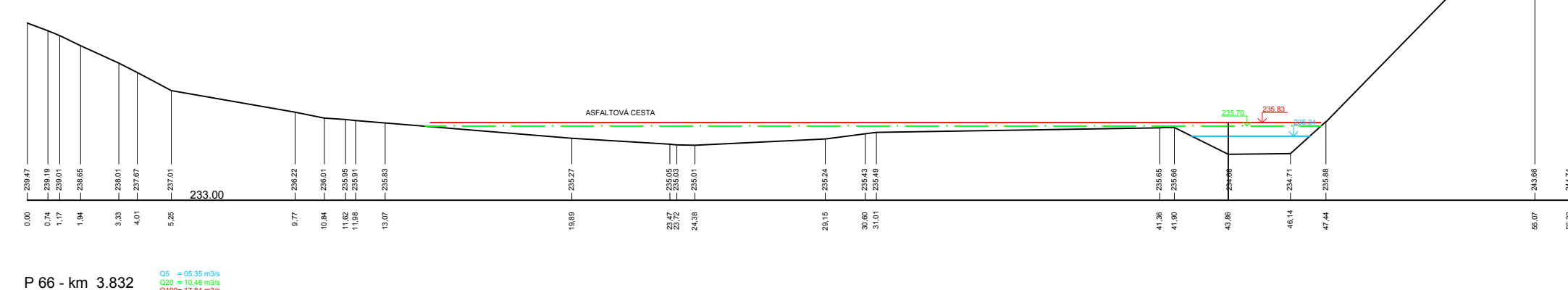


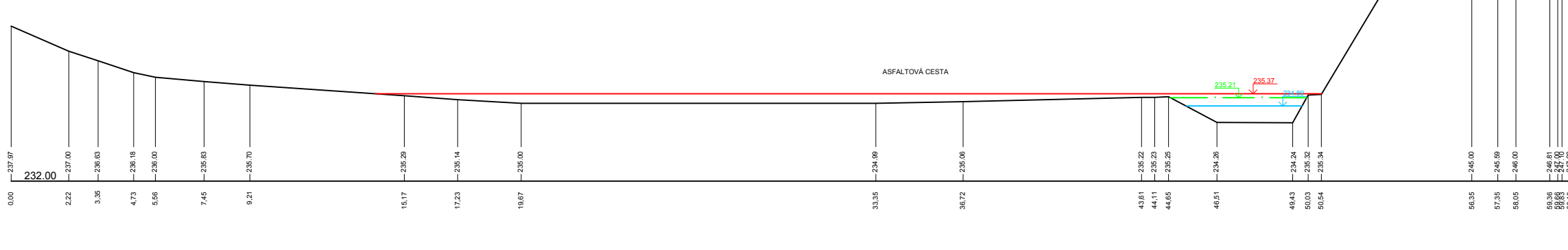
P 62 - km 3.939



P 63 - km 3.907



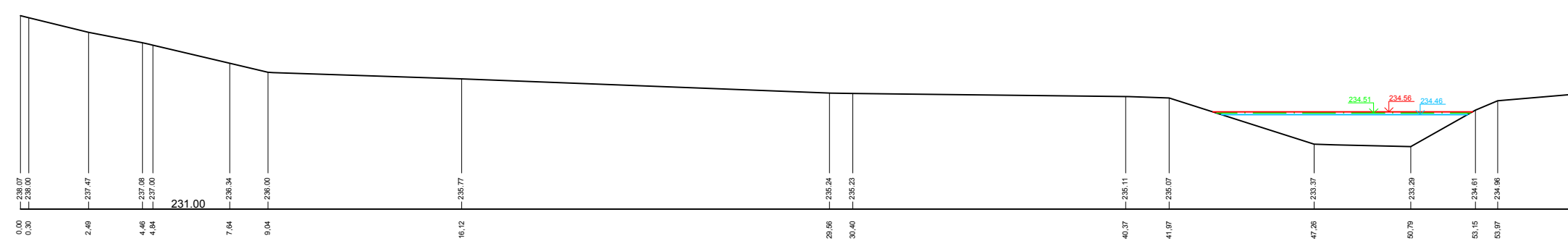
P 64 - km 3.880



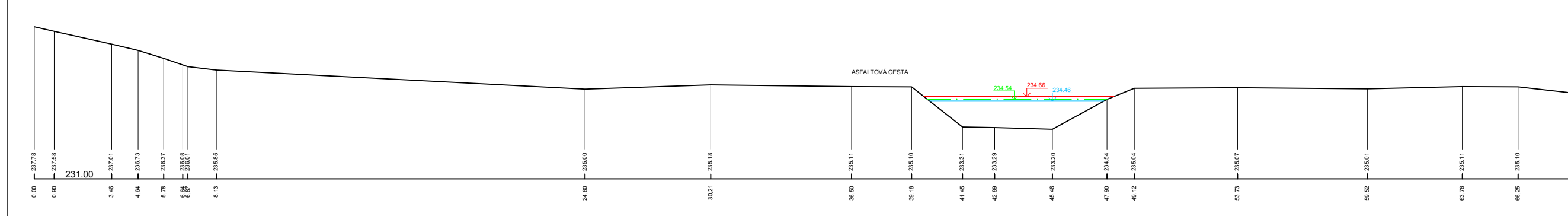
P 65 - km 3.847



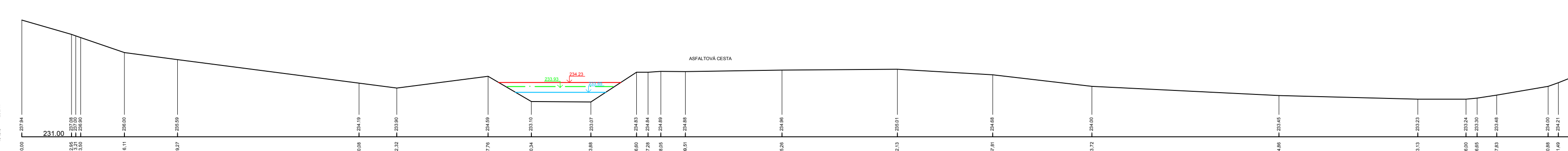
P 66 - km 3.832



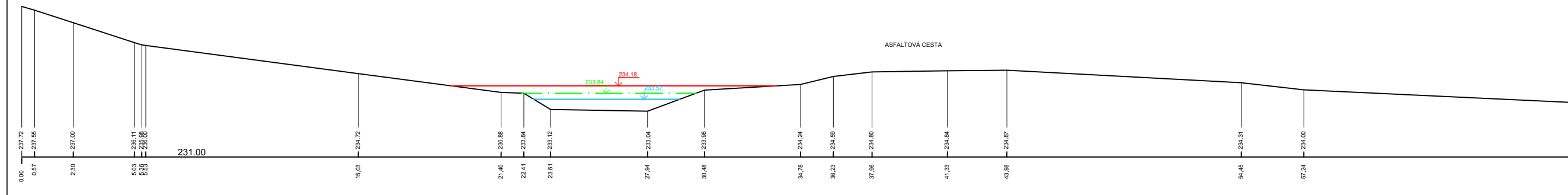
P 67 - km 3.828



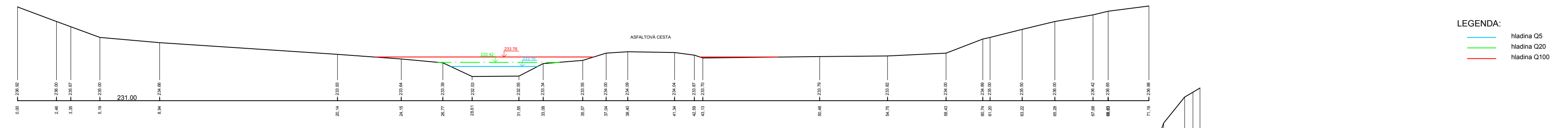
P 68 - km 3.817



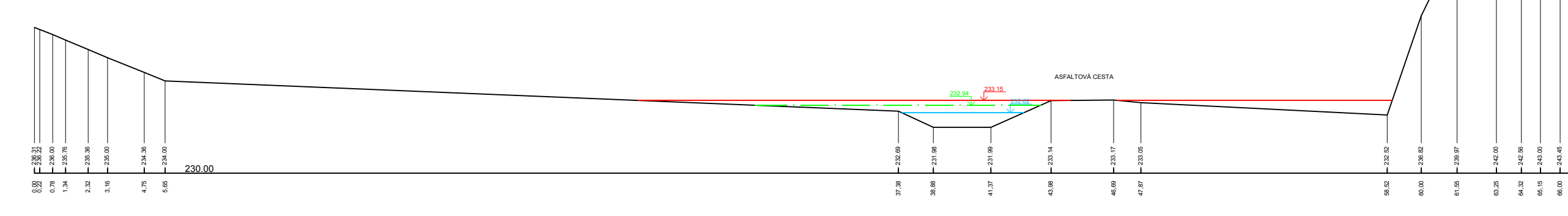
P 69 - km 3.810



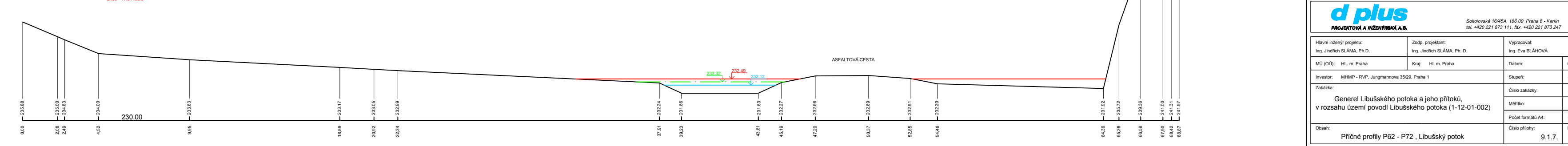
P 70 - km 3.781



P 71 - km 3.744



P 72 - km 3.721



**LEGENDA:**  
 hladina Q5  
 hladina Q20  
 hladina Q100

Souřadnicový systém JTSK, výškový systém Bpv

**d plus**  
 PROJEKTOVÁ A INŽENÝRSKÁ A.S.  
 Sokolovská 164/54, 160 00 Praha 6 - Karlín  
 tel: +420 221 871 111, fax: +420 221 871 247  
 www.d-plus.cz  
 dplus@dp-plus.cz

Hlavní inženýr projektu: Ing. Jiří Blaha, Ph.D.	Zlep. projektant: Ing. Jiří Blaha, Ph.D.	Vypracoval: Ing. Eva Blahová
MU (OO): HL m. Praha	Kraj: HL m. Praha	Datum: 08/2012
Investor: MHP - RVP Jungmannova 2029, Praha 1	Stupeň: generel	
Zakázka: Generel Libuškého potoka a jeho přítoků, v rozsahu území povodí Libuškého potoka (1-12-01-002)	Číslo zakázky: 31952/12	Měřítko: 1:500/2/12
	Funkční stav: 6	Č. kopie: 1
Objekt: Přítčné profily P62 - P72, Libušký potok	Číslo přílohy: 9.1.7.	Revize: