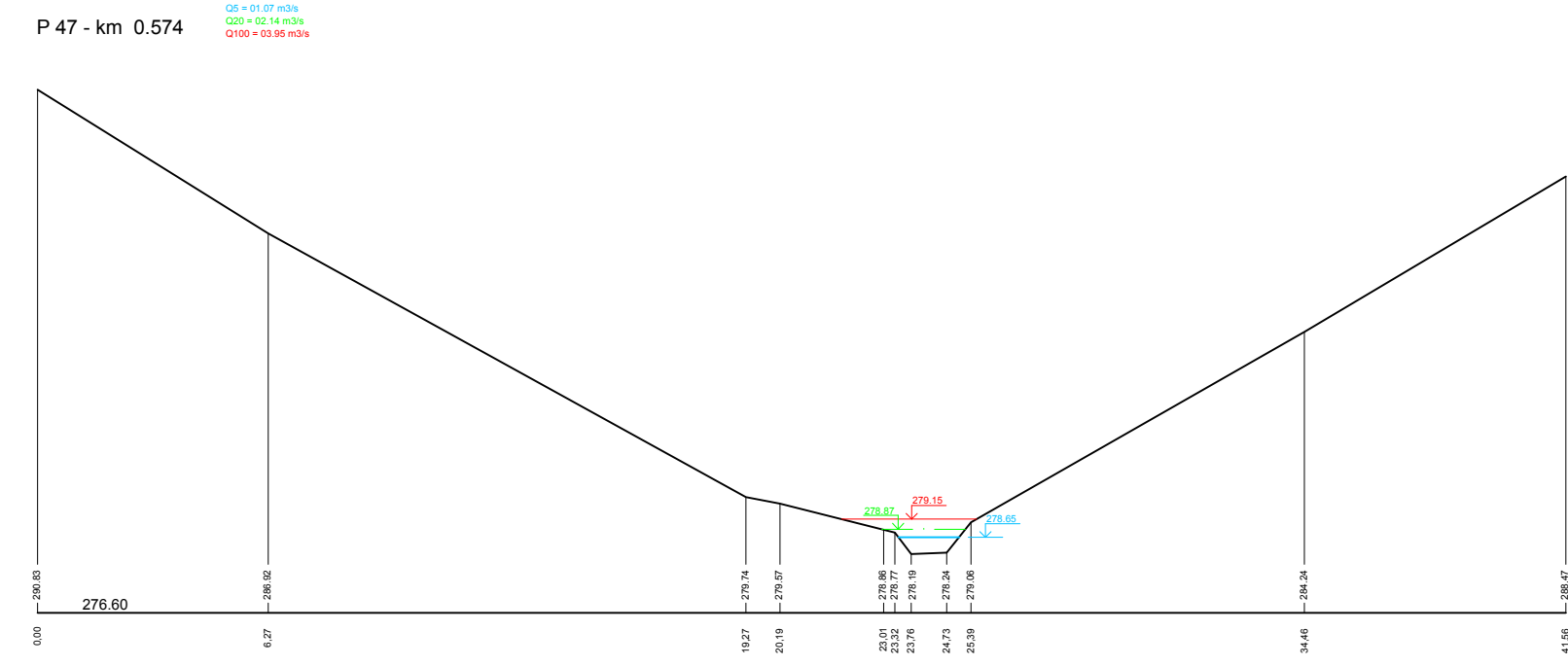
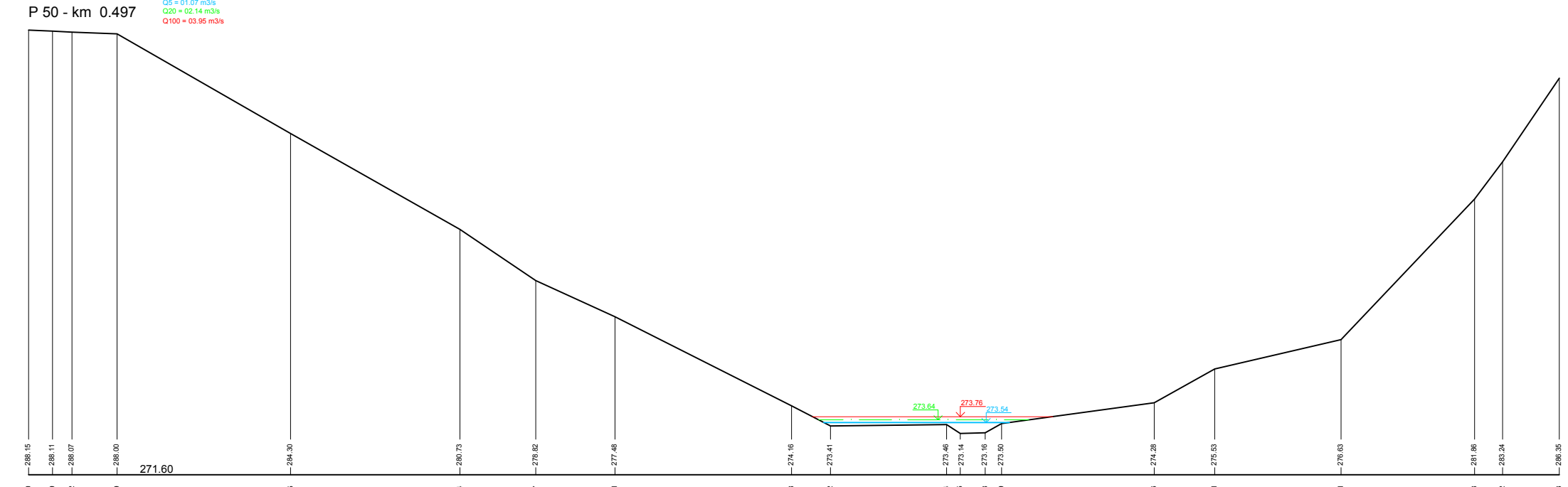



P 47 - km 0.574



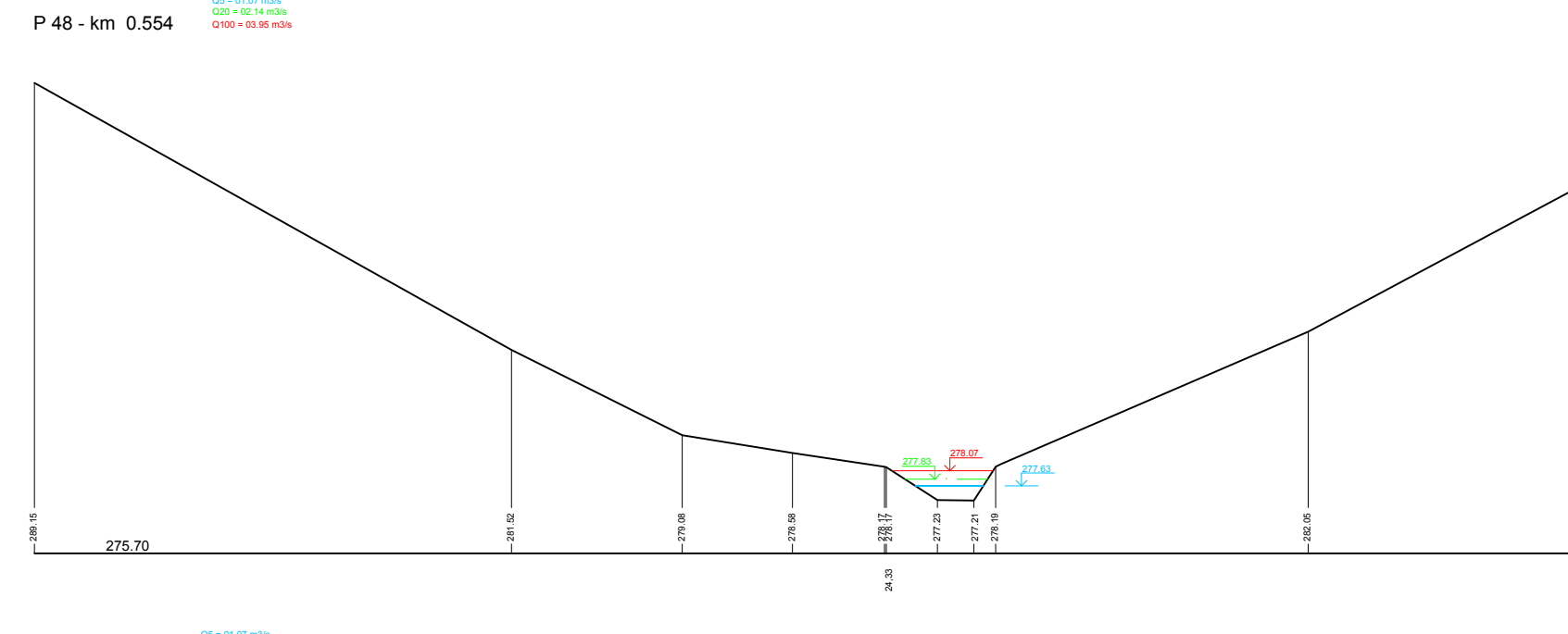
P 50 - km 0.497



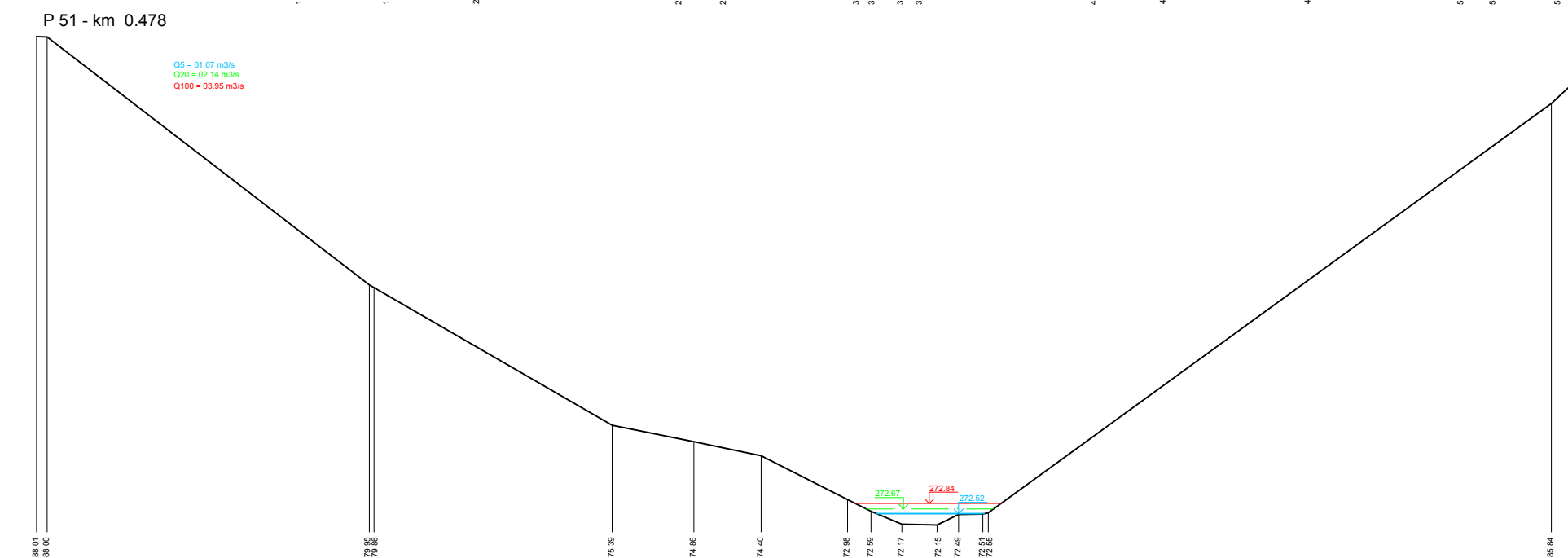
P 53 - km 0.415



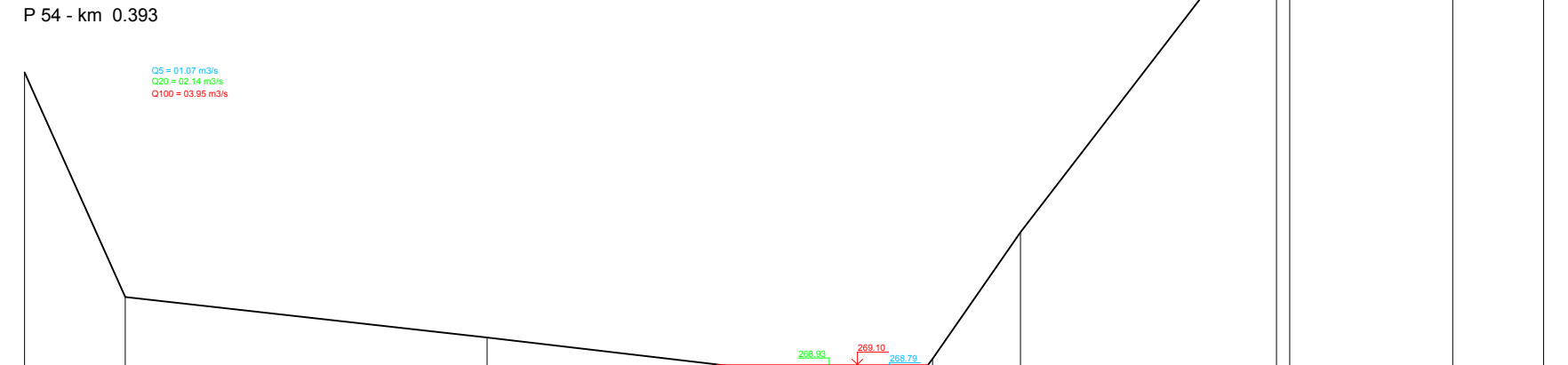
P 48 - km 0.554



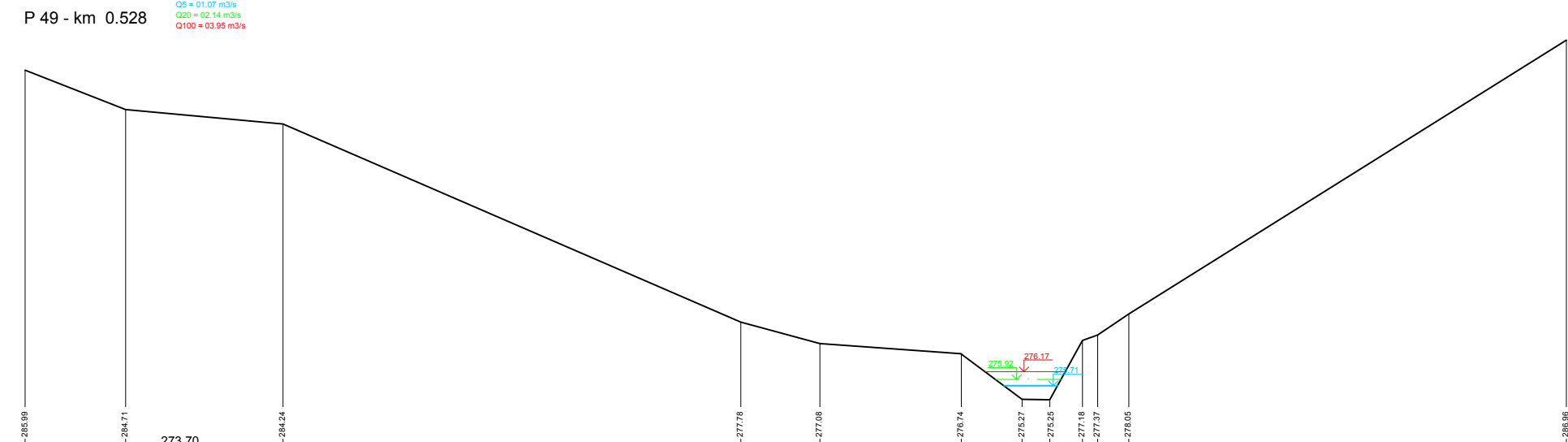
P 51 - km 0.478



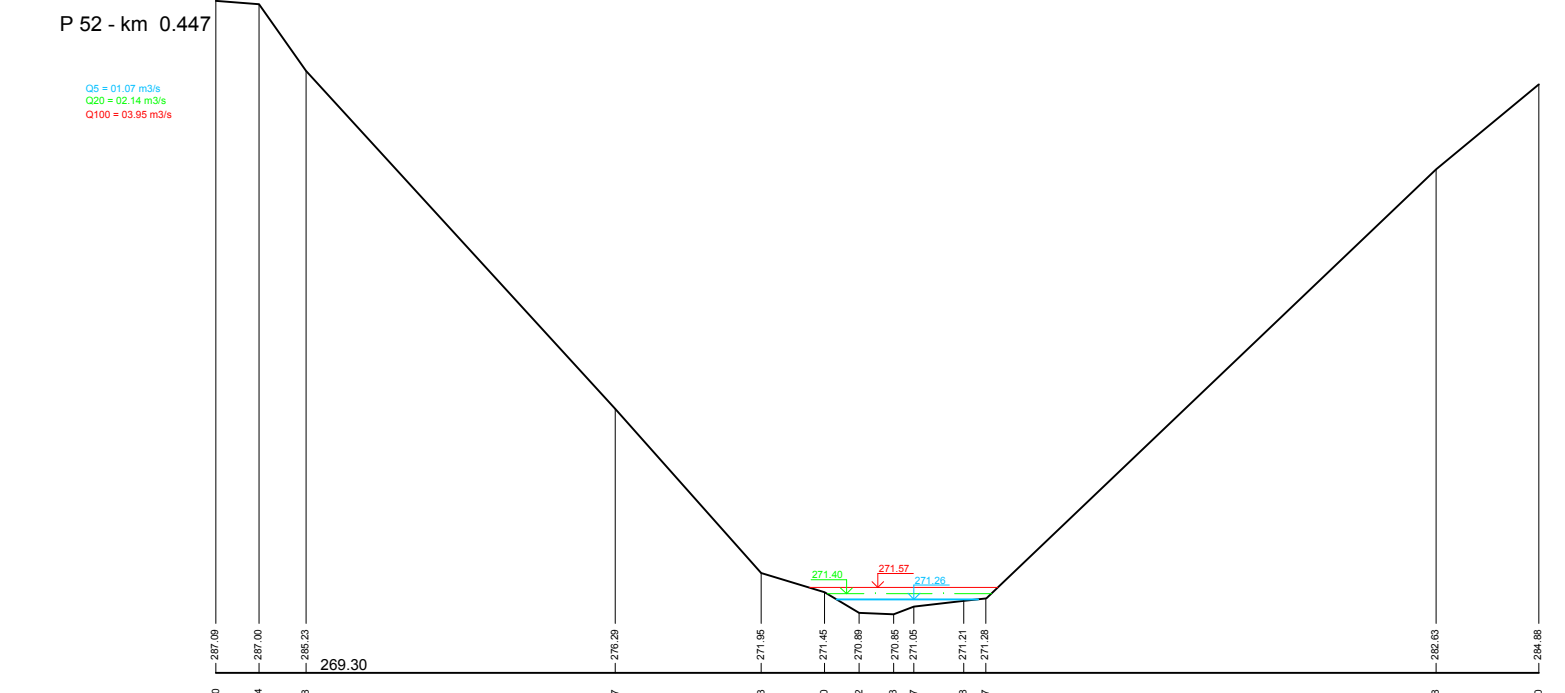
P 54 - km 0.393



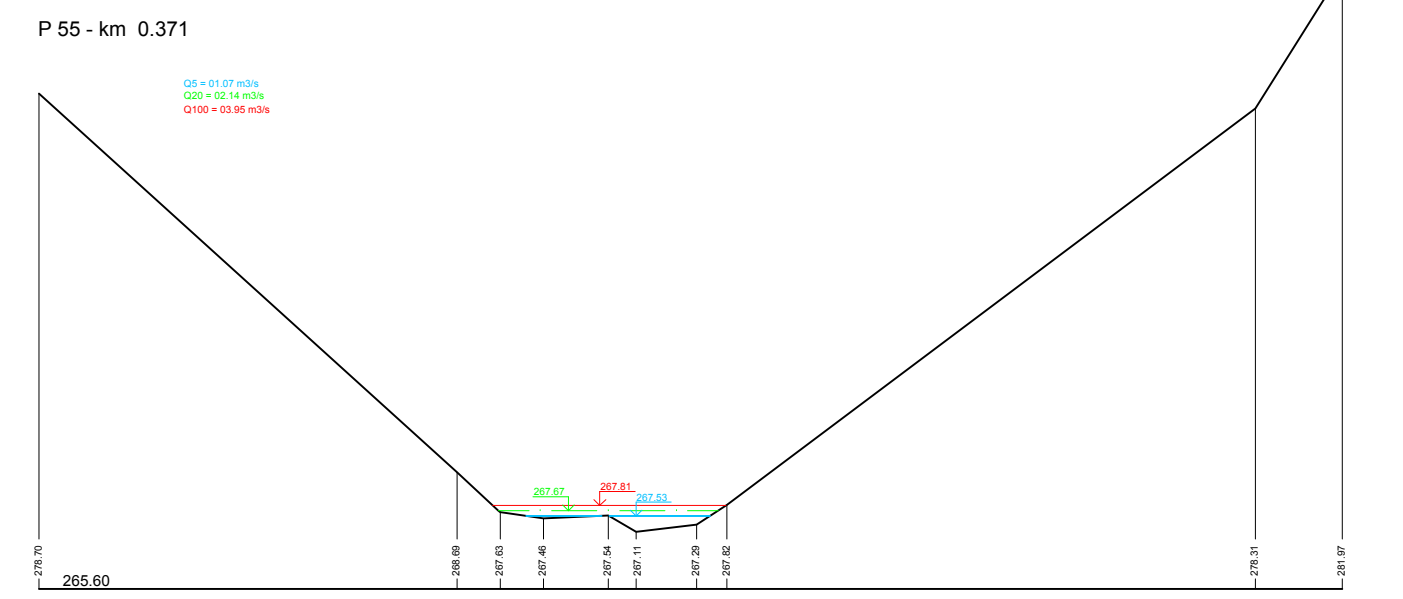
P 49 - km 0.528



P 52 - km 0.447



P 55 - km 0.371



LEGENDA:  
 — Nádina Q5  
 — Nádina Q20  
 — Nádina Q100

Souřadnicový systém JTSK, výškový systém Bpv

<b>d plus</b> PROJEKTOVÁ A INŽENÝŘSKÁ A.S.		Sokolovská 1945A, 166 00 Praha 6 - Kačivo tel: +420 221 873 117, fax: +420 221 873 247		www.d-plus.cz dplus@ipnet.cz	
Hlavní inženýr projektu: Ing. Jiří Štáhl, Ph.D.	Zápis projektant: Ing. Jiří Štáhl, Ph.D.	Vypracoval: Ing. Eva Blahůšková			
MŠ (OS): H. m. Praha	Kraj: H. m. Praha	Datum: 08/2012			
Investor: Sokaf - s.r.o., Jungmannova 202c, Praha 1	Kraj: H. m. Praha	Stupeň: geneze			
Zadavatel: Generel Libuškého potočka a jeho přítoků, v rozsahu území povodí Libuškého potočka (1-12-01-002)		Cílové zakázky: 31952012	Měřítko: 1:500/500		
		Podle formátu A4:	5	Č. kóde:	
Období: Příčné profily P47 - P55, Od Kolonie		Cílové přílohy:	9.2.3.	Revize:	